

Ist. D-43
Ist. D-42

D-1 Proj.
ustawić 20 m przed skrzyżowaniem
poza istniejącym chodnikiem
D-4b w lewo Proj.

D-1 Proj.
ustawić 20 m przed skrzyżowaniem
poza istniejącym chodnikiem
D-4b (w prawo) Proj.

Ist. D-43
Ist. D-42

Jednostka projektowa:
M STUDIO
M STUDIO Maciej Wojnowski
ul. Gen. Władysława Sikorskiego 1/17c
86-100 Świątce

Zamawiający:
Gmina Osie
ul. Dworcowa 6
86-150 Osie

Stadium:
Stara Organizacja Ruchu

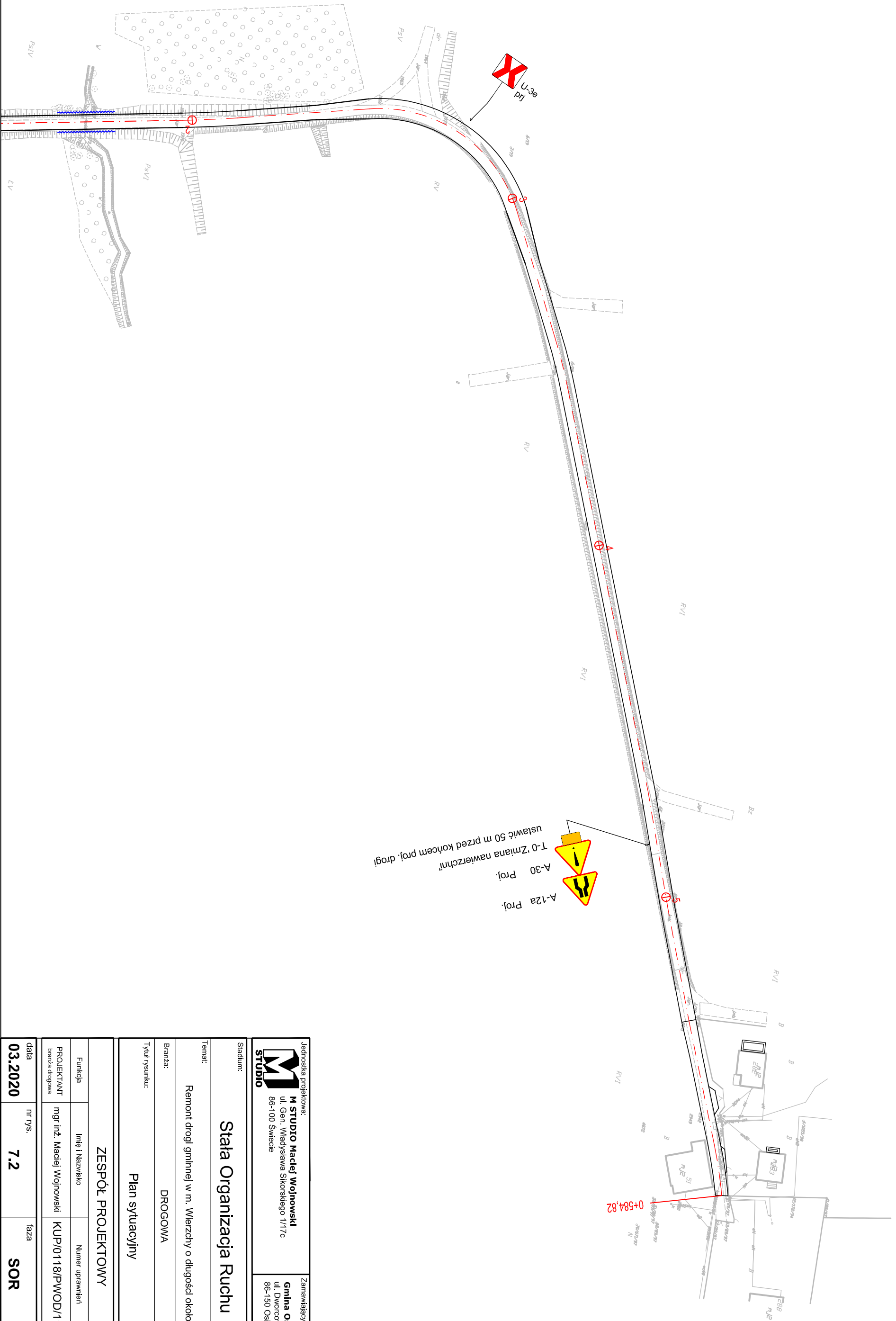
Temat:
Remont drogi gminnej w m. Wierzchy o długości około 600 m



Branża:
DROGOWA

Tytuł rysunku:
Plan sytuacyjny

SKALA 1:1000

ZESPÓŁ PROJEKTOWY			
Funkcja	Imię i Nazwisko	Numer uprawnień	Podpis
PROJEKTANT branża drogowa	mgr inż. Maciej Wojnowski	KUP/0118/PWOD/11	
data	nr rys.	faza	Tom
03.2020	7.1	SOR	-



 A-12a Proj.

 T-0 'Zmiana nawierzchni'

 A-30 Proj.

 ustawie 50 m przed koncem proj. drogi

Jednostka projektowa: M STUDIO M STUDIO Maciej Wojnowski ul. Gen. Władysława Sikorskiego 1/17c 86-100 Świącie		Zamawiający: Gmina Osie ul. Dworcowa 6 86-150 Osie	
Stadium: Stara Organizacja Ruchu			
Temat: Remont drogi gminnej w m. Wierzechy o długości około 600 m			
Branża: DROGOWA		Tytuł rysunku: Plan sytuacyjny	
Funkcja: PROJEKTANT branża drogowa		Numery: KUP/0118/PWOD/11	
ZESPÓŁ PROJEKTOWY			
data: 03.2020		nr rys.: 7.2	
faza: SOR		Tom: -	

SKALA 1:1000