

**UCHWAŁA NR XXVII/204/18
RADY GMINY OSIE**

z dnia 6 marca 2018 r.

w sprawie podziału gminy Osie na okręgi wyborcze

Na podstawie art. 419 § 2 i 3 ustawy z dnia 5 stycznia 2011 r. – Kodeks wyborczy (Dz. U. z 2017 r. poz. 15 i 1089 oraz z 2018 r. poz. 4, 130 i 138) w związku z art. 12 ust. 1 ustawy z dnia 11 stycznia 2018 r. o zmianie niektórych ustaw w celu zwiększenia udziału obywateli w procesie wybierania, funkcjonowania i kontrolowania niektórych organów publicznych (Dz. U. z 2018 r. poz. 130), na wniosek Wójta Gminy Osie uchwała się, co następuje:

§ 1. Dla wyboru Rady Gminy Osie dokonuje się podziału gminy Osie na okręgi wyborcze, ustalając ich numery i granice oraz liczbę radnych wybieranych w każdym okręgu wyborczym, zgodnie z załącznikiem do niniejszej uchwały.

§ 2. Uchwałę przekazuje się Wojewodzie Kujawsko-Pomorskiemu oraz Komisarzowi Wyborczemu w Bydgoszczy I.


§ 3. Uchwałę ogłasza się w Dzienniku Urzędowym Województwa Kujawsko-Pomorskiego, Biuletynie Informacji Publicznej gminy Osie oraz podaje się do publicznej wiadomości poprzez wywieszenie na tablicy ogłoszeń Urzędu Gminy Osie.

§ 4. Na ustalony podział gminy na okręgi wyborcze wyborcom, w liczbie co najmniej 15, przysługuje prawo wniesienia skargi do Komisarza Wyborczego w Bydgoszczy I, w terminie 5 dni od daty podania niniejszej uchwały do publicznej wiadomości.

§ 5. Wykonanie uchwały powierza się Wójtowi Gminy Osie.

§ 6. Uchwała wchodzi w życie z dniem podjęcia.

Przewodniczący Rady Gminy


Roman Waškowski

UZASADNIENIE

Zgodnie z art. 12 ust. 1 ustawy z dnia 11 stycznia 2018 r. o zmianie niektórych ustaw w celu zwiększenia udziału obywateli w procesie wybierania, funkcjonowania i kontrolowania niektórych organów publicznych (Dz. U. poz. 130) rada gminy, zobowiązana jest do dokonania podziału gmin na okręgi wyborcze w wyborach do rady gminy, w terminie do dnia 1 kwietnia 2018 r.

Projekt podziału Gminy Osie na okręgi wyborcze opracowano zgodnie z zasadami wynikającymi z art. 417 – 419 ustawy - Kodeksu wyborczego oraz Uchwałą Państwowej Komisji Wyborczej z dnia 5 lutego 2018 r. w sprawie wytycznych i wyjaśnień dotyczących podziału jednostek samorządu terytorialnego na okręgi wyborcze.

Zgodnie z przepisami w/w ustawy okręg wyborczy obejmuje część obszaru gminy. Przy dokonywaniu podziału brano pod uwagę zasadę, że w gminach na terenach wiejskich okręgiem wyborczym jest jednostka pomocnicza gminy (sołectwo).

Jednak z uwagi na fakt, że niektóre sołectwa nie posiadały odpowiedniej liczby mieszkańców na koniec VI kwartału 2017 r. (zgodnej z normą przedstawicielką) wystąpiła konieczność połączenia sąsiadujących ze sobą jednostek dla utworzenia okręgu wyborczego tj.

- sołectwa: Pruskie, Wierzchy w jeden okręg wyborczy Nr 10
- sołectwo Radańska, Stara Rzeka w jeden okręg wyborczy Nr 11

Natomiast w przypadku sołectwa Osie należało je podzielić na 7 okręgów wyborczych.

W związku z tym, że niemożliwe było dokonanie podziału Gminy Osie na okręgi wyborcze w sposób zapewniający dokładne zachowanie jednolitej normy przedstawicielstwa w każdym okręgu wyborczym, skorzystano z możliwości dopuszczalnego odchylenia od tej normy.

Zakres dopuszczalnego odchylenia od jednolitej normy przedstawicielskiej określa art. 419 § 2 i 3 Kodeksu Wyborczego.

Podział na okręgi wyborcze, ich granice i numery oraz liczbę radnych wybieranych w każdym okręgu ustala, na wniosek wójta, rada gminy według jednolitej normy przedstawicielstwa obliczonej przez podzielenie liczby mieszkańców gminy przez liczbę radnych wybieranych do danej rady, z uwzględnieniem w/w i poniższych zasad.

Dopuszczalne jest tworzenia na obszarze gminy jednomandatowych okręgów wyborczych, w których liczba mieszkańców jest równa 50% wartości jednolitej normy przedstawicielskiej lub większa od niej, a zarazem jest mniejsza od 150% tej wartości.

W gminie Osie przedstawia się to następująco (na dzień 31.12.2017 r.):

Liczba mieszkańców gminy: **5.473**, liczba mandatów w gminie : **15**.

Gminę należy podzielić na **15** okręgów. W każdym okręgu wybiera się **1** radnego.


Norma przedstawicielstwa : **364,8667 ~ 365**

Dopuszczalna liczba mieszkańców w okręgu:

- minimalna liczba mieszkańców okręgu wynosi $364,8667 \times 50\% = 182,4333 \sim 182$
- maksymalna liczba mieszkańców okręgu wynosi $364,8667 \times 150\% = 547,3000 \sim 547$


Przy łączeniu jednostek przestrzegano zasad, aby łączyć jednostki bezpośrednio sąsiadujące ze sobą i uwzględniono istniejące więzi społeczno-ekonomiczne. Natomiast przy podziale sołectwa Osie na okręgi przestrzegano także zasady, aby obszar okręgu był ciągły.

Połączenie lub podzielenie sołectw było właściwe, ponieważ przyczyniło się do powstania okręgów.

Przewodniczący Rady Gminy

mgr Roman Waškowski

Załącznik do
Uchwały Nr XXVII/204/18 Rady Gminy Osie
z dnia 6 marca 2018 r.

Numer okręgu wyborczego	Granice okręgu wyborczego	Liczba wybieranych radnych
1	Sołectwo OSIE –część, wieś OSIE ulice: DWORCOWA, DWORZEC, JAGODOWA, KOŚCIELNA, KWIATOWA, MAKOWA, MALINOWA, MODRAKOWA, LAWENDOWA, POLNA, PROF. ALFONSA HOFFMANNNA, RYNEK, STARY TARTAK, WRZOSOWA	1
2	Sołectwo OSIE –część, wieś OSIE ulice: BRZOSOWA, JODŁOWA, LIPOWA, MŁYŃSKA, SOSNOWA, SZKOLNA, ŚWIERKOWA	1
3	Sołectwo OSIE –część, wieś OSIE ulice: BOCZNA, KOŚCIUSZKI, KS. SYCHTY, SIENKIEWICZA, WYBUDOWANIE POD JASZCZ, WYBUDOWANIE POD MIEDZNO, TARGOWA	1
4	Sołectwo OSIE –część, wieś OSIE ulice: KOPERNIKA, MICKIEWICZA, PRUSA, SPORTOWA, osada GRZYBEK, przysiółek STARNIE	1
5	Sołectwo OSIE – część, wieś OSIE ulice: KAMIENNA, STAROGARDZKA, WYBUDOWANIE POD NOWE, WYBUDOWANIE POD STAROGARD, osady leśne: ORLI DWÓR, SOBINY, przysiółek OSKI PIEC	1
6	Sołectwo OSIE –część, wieś OSIE ulice: GWARNA, KSIĘDZA SEMRAUA	1
7	Sołectwo OSIE –część, wieś OSIE ulice: ANDRYKOWSKIEGO, DOLNA, KOCHANOWSKIEGO, NOWY ŚWIAT	1
8	Sołectwo BRZEZINY	1
9	Sołectwo MIEDZNO	1
10	Sołectwa: PRUSKIE , WIERZCHY	1
11	Sołectwa: RADAŃSKA, STARA RZEKA	1
12	Sołectwo JASZCZ	1
13	Sołectwo WAŁKOWISKA	1
14	Sołectwo TLEŃ	1
15	Sołectwo ŁĄŻEK	1

Przewodniczący Rady Gminy

mgr Roman Waśkowski