

**WYKAZ LASÓW WNIOSKOWANYCH O UZNANIE ZA OCHRONNE**

Nadleśnictwo OSIE  
Obręb leśny OSIE

OKREŚLENIE POWIERZCHNI I OPIS LASU				UZASADNIENIE WNIOSKU	WNISKOWANE SZCZEGÓLNE SPOSOBY PROWADZENIA GOSPODARKI LEŚNEJ
Wiodąca kategoria ochronności (inne kategorie)	Oddziały i poddziały	Powierzchnia (w ha)	Opis lasu	a) cel uznania b) skutki społeczne c) skutki przyrodnicze d) skutki ekonomiczne	a) ograniczenie pozyskania b) nakaz wykonania określonych zabiegów c) konieczność założenia i utrzymania urządzeń ochronnych d) ograniczenie udostępniania lasu
1	2	3	4	5	6
Lasy wodochronne	Wg załącznika	Wg załącznika	Drzewostany wszystkich klas wieku z przewagą drzewostanów sosnowych w sąsiedztwie rzeki Wdy oraz na siedliskach bagiennych i wilgotnych	<ul style="list-style-type: none"> <li>• Celem uznania jest ochrona zasobów wodnych w dolinie rzeki Wdy oraz na siedliskach bagiennych i wilgotnych</li> <li>• Wzrost walorów krajobrazowych, przyrodniczych i wzbogacanie biodroźności</li> <li>• Wzrost znaczenia funkcji pozaprodukcyjnych lasu</li> </ul>	<ul style="list-style-type: none"> <li>• Wyłączenie z użytkowania rębego drzewostanów na siedliskach bagiennych</li> <li>• Prowadzenie zabiegów gospodarczo-leśnych zgodnie z zasadami wielofunkcyjnej gospodarki leśnej, dbałość o stan zdrowotny i sanitarny lasu</li> <li>• Preferowanie na żyźniejszych siedliskach rębni złożonych</li> </ul>

gm	oddz	adres_lesny	ranga1	ranga2	ranga3	pow
14-072	146	12-11-1-02-146 -d -00	OCH WOD			1,19
14-072	146	12-11-1-02-146 -g -00	OCH WOD			0,96
14-072	147	12-11-1-02-147 -b -00	OCH WOD			1,35
14-072	181	12-11-1-02-181 -c -00	OCH WOD			0,95
14-072	282	12-11-1-02-282 -i -00	OCH WOD			0,55
14-072	65	12-11-1-02-65 -b -00	OCH WOD			1,15
14-072	66	12-11-1-02-66 -b -00	OCH WOD			1,04
14-072	66	12-11-1-02-66 -c -00	OCH WOD			0,89
14-072	66	12-11-1-02-66 -f -00	OCH WOD			0,56
14-072	67	12-11-1-02-67 -b -00	OCH WOD			0,84
14-072	67	12-11-1-02-67 -c -00	OCH WOD			0,60
14-072	132	12-11-1-03-132 -c -00	OCH WOD			9,29
14-072	255	12-11-1-03-255 -c -00	OCH WOD			7,45
14-072	279	12-11-1-03-279 -f -00	OCH WOD			2,98
14-072	289	12-11-1-03-289 -a -00	OCH WOD			3,58
14-072	291	12-11-1-03-291 -d -00	OCH WOD			15,35
14-072	291	12-11-1-03-291 -f -00	OCH WOD			1,01
14-072	93	12-11-1-03-93 -a -00	OCH WOD			2,43
14-072	94	12-11-1-03-94 -c -00	OCH WOD			5,28
14-072	15	12-11-1-05-15 -f -00	OCH WOD			9,07
14-072	16	12-11-1-05-16 -d -00	OCH WOD			9,08
14-072	17	12-11-1-05-17 -g -00	OCH WOD			1,58
14-072	53	12-11-1-05-53 -a -00	OCH WOD			4,99
14-072	54	12-11-1-05-54 -o -00	OCH WOD			2,48
14-072	54	12-11-1-05-54 -r -00	OCH WOD			3,92
14-072	297	12-11-1-06-297 -a -00	OCH WOD			3,98
14-072	297	12-11-1-06-297 -b -00	OCH WOD			3,86
14-072	297	12-11-1-06-297 -c -00	OCH WOD			1,08
14-072	297	12-11-1-06-297 -d -00	OCH WOD			4,99
14-072	297A	12-11-1-06-297A -i -00	OCH WOD			1,57
14-072	298	12-11-1-06-298 -a -00	OCH WOD			2,29
14-072	298	12-11-1-06-298 -b -00	OCH WOD			0,98
14-072	298	12-11-1-06-298 -c -00	OCH WOD			1,60
14-072	298	12-11-1-06-298 -d -00	OCH WOD			5,68
14-072	298	12-11-1-06-298 -f -00	OCH WOD			5,49
14-072	298	12-11-1-06-298 -g -00	OCH WOD			4,90
14-072	298	12-11-1-06-298 -h -00	OCH WOD			0,72
14-072	298	12-11-1-06-298 -i -00	OCH WOD			1,01
14-072	299	12-11-1-06-299 -a -00	OCH WOD			1,31
14-072	299	12-11-1-06-299 -b -00	OCH WOD			1,77
14-072	299	12-11-1-06-299 -c -00	OCH WOD			5,98
14-072	299	12-11-1-06-299 -d -00	OCH WOD			4,13
14-072	299	12-11-1-06-299 -f -00	OCH WOD			5,25
14-072	300	12-11-1-06-300 -a -00	OCH WOD			5,94
14-072	300	12-11-1-06-300 -b -00	OCH WOD			3,92
14-072	300	12-11-1-06-300 -c -00	OCH WOD			3,20
14-072	301	12-11-1-06-301 -a -00	OCH WOD			4,04
14-072	310	12-11-1-06-310 -a -00	OCH WOD			4,41
14-072	310	12-11-1-06-310 -f -00	OCH WOD			1,08
14-072	310	12-11-1-06-310 -h -00	OCH WOD			2,38
14-072	326	12-11-1-06-326 -b -00	OCH WOD			1,51
14-072	326	12-11-1-06-326 -c -00	OCH WOD			4,56
14-072	326	12-11-1-06-326 -d -00	OCH WOD			0,96

14-072	326	12-11-1-06-326	-g -00	OCH WOD			0,28
14-072	326	12-11-1-06-326	-h -00	OCH WOD			0,81
14-072	326	12-11-1-06-326	-i -00	OCH WOD			13,96
14-072	326	12-11-1-06-326	-j -00	OCH WOD			4,07
14-072	326	12-11-1-06-326	-k -00	OCH WOD			1,13
14-072	326	12-11-1-06-326	-l -00	OCH WOD			3,83
14-072	326	12-11-1-06-326	-m -00	OCH WOD			0,28
14-072	326	12-11-1-06-326	-o -00	OCH WOD			1,93
14-072	326	12-11-1-06-326	-p -00	OCH WOD			0,60
14-072	326	12-11-1-06-326	-s -00	OCH WOD			1,71
14-072	326	12-11-1-06-326	-t -00	OCH WOD			1,91
14-072	330	12-11-1-06-330	-a -00	OCH WOD			1,83
14-072	330	12-11-1-06-330	-c -00	OCH WOD			17,54
14-072	330	12-11-1-06-330	-d -00	OCH WOD			0,95
14-072	330	12-11-1-06-330	-f -00	OCH WOD			1,05
14-072	340	12-11-1-06-340	-a -00	OCH WOD			10,13
14-072	340	12-11-1-06-340	-b -00	OCH WOD			5,33
14-072	343	12-11-1-06-343	-a -00	OCH WOD			4,09
14-072	343	12-11-1-06-343	-b -00	OCH WOD			8,91
14-072	343	12-11-1-06-343	-c -00	OCH WOD			1,71
14-072	343	12-11-1-06-343	-d -00	OCH WOD			8,79
14-072	343	12-11-1-06-343	-f -00	OCH WOD			0,96
14-072	344	12-11-1-06-344	-a -00	OCH WOD			13,80
14-072	344	12-11-1-06-344	-b -00	OCH WOD			4,48
r-m							287,24

Przewodniczący Rady Gminy

  
mgr Marcin Waskowski

WYKAZ LASÓW WNIOSKOWANYCH O UZNANIE ZA OCHRONNE

Nadleśnictwo OSIE  
Obręb leśny OSIE

OKREŚLENIE POWIERZCHNI I OPIS LASU				UZASADNIENIE WNIOSKU	WNIOSKOWANE SZCZEGÓLNE SPOSOBY PROWADZENIA GOSPODARKI LEŚNEJ
Wiodąca kategoria ochronności (inne kategorie)	Oddziały i pododdziały	Powierzchnia (w ha)	Opis lasu	a) cel uznania b) skutki społeczne c) skutki przyrodnicze d) skutki ekonomiczne	a) ograniczenie pozyskania b) nakaz wykonania określonych zabiegów c) konieczność założenia i utrzymania urządzeń ochronnych d) ograniczenie udostępniania lasu
1	2	3	4	5	6
Ostoje zwierząt	Wg załącznika	Wg załącznika	Drzewostany So. Brz II-VI kl w na siedliskach borowych świeżych wilgotnych i bagiennych	<ul style="list-style-type: none"> <li>• Celem uznania jest zachowanie, utrzymanie i odtworzenie biotopów i siedlisk dla gatunków ptaków wymienionych w Dyrektywie Rady 79/409 EWG z dnia 9 kwietnia 1979 r. w sprawie ochrony dzikich ptaków (ze zmianami) tzw. dyrektywa ptasia - Obszar NATURA 2000 Bory Tuchojskie PLB 220009 oraz ochrona, zachowanie i odtworzenie właściwego stanu siedliska przyrodniczego i siedlisk gatunków fauny i flory określonych w Dyrektywie Rady 92/43 EWG z dnia 21 maja 1993 r. w sprawie ochrony siedlisk przyrodniczych oraz dzikiej fauny i flory tzw. dyrektywa siedliskowa - Obszary NATURA 2000 <i>Sandr Wdy</i> PLH 040017 oraz ochrona populacji bielika, bociana czarnego, rybolowa, kani rudej w granicach stref ochrony ostoi, miejsc rozrodu i regularnego przebywania bielika wyznaczonych decyzjami Regionalnego Dyrektora Ochrony Środowiska w Bydgoszczy <ul style="list-style-type: none"> <li>• Podniesienie walorów krajobrazowych i przyrodniczych</li> <li>• Wzrost walorów przyrodniczych i wzbogacanie bioróżnorodności</li> <li>• Wzrost znaczenia funkcji pozaprodukcyjnych lasu</li> </ul> </li> </ul>	<ul style="list-style-type: none"> <li>• Wyłączenie z użytkowania drzewostanów położonych w strefie ochrony całorocznej</li> <li>• Zabiegi gospodarczo-leśne w strefie ochrony okresowej prowadzić po uzyskaniu zezwolenia Regionalnego Dyrektora Ochrony Środowiska w Bydgoszczy zgodnie z zasadami wielofunkcyjnej gospodarki leśnej ( ) m.in. zapewnienia ochrony siedlisk i gatunków chronionych</li> <li>• Zakaz przebywania osób z wyjątkiem właściciela nieruchomości oraz osób sprawujących zarząd i nadzór nad obszarami objętymi strefami ochrony oraz osób wykonujących prace na podstawie umowy zawartej z właścicielem lub zarządcą</li> </ul>

gm	oddz	adres_leśny	ranga1	ranga2	ranga3	pow
14-072	226	12-11-1-03-226 -d -00	OCH OSTOJ			2,14
14-072	226	12-11-1-03-226 -f -00	OCH OSTOJ			1,77
14-072	226	12-11-1-03-226 -g -00	OCH OSTOJ			0,81
14-072	226	12-11-1-03-226 -h -00	OCH OSTOJ			2,00
14-072	226	12-11-1-03-226 -i -00	OCH OSTOJ			1,15
14-072	226	12-11-1-03-226 -j -00	OCH OSTOJ			0,99
14-072	226	12-11-1-03-226 -k -00	OCH OSTOJ			1,65
14-072	226	12-11-1-03-226 -m -00	OCH OSTOJ			1,25
14-072	227	12-11-1-03-227 -a -00	OCH OSTOJ			5,87
14-072	259	12-11-1-02-259 -a -00	OCH OSTOJ			19,65
r-m						37,28

Przewodniczący Rady Gminy

*Roman Waśkowski*  
mgr Roman Waśkowski

WYKAZ LASÓW WNIOSKOWANYCH O UZNANIE ZA OCHRONNE

Nadleśnictwo OSIE  
Obręb leśny OSIE

OKREŚLENIE POWIERZCHNI I OPIS LASU				UZASADNIENIE WNIOSKU	WNIOSKOWANE SZCZEGÓLNE SPOSOBY PROWADZENIA GOSPODARKI LEŚNEJ
Wiedząca kategoria ochronności (inne kategorie)	Oddziały i pododdziały	Powierzchnia (w ha)	Opis lasu	a) cel uznania b) skutki społeczne c) skutki przyrodnicze d) skutki ekonomiczne	a) ograniczenie pozyskania b) nakaz wykonania określonych zabiegów c) konieczność założenia i utrzymania urządzeń ochronnych d) ograniczenie udostępniania lasu
1	2	3	4	5	6
Lasy wodochronne, stanowiące cenne fragmenty rodzimej przyrody	Wg załącznika	Wg załącznika	Drzewostany So. Db. Brz I-IV kl w na siedliskach borowych i lasowych świeżych i bagiennych	<ul style="list-style-type: none"> <li>Celem uznania jest ochrona lasów na siedliskach bagiennych wilgotnych, ochrona zasobów wodnych w sąsiedztwie rzeki Widy a także zachowanie i utrzymanie i odtworzenie biotopów i siedlisk dla gatunków ptaków wymienionych w Dyrektywie Rady 79/409 EWG z dnia 9 kwietnia 1979 r. w sprawie ochrony dzikich ptaków (ze zmianami) i zw. dyrektywa ptasie (OSO) - obszar NATURA 2000 Bory Tucholskie PLB 22009 oraz zachowanie, utrzymanie i odtworzenie właściwego stanu siedliska przyrodniczego i siedlisk gatunków fauny i flory określonych w Dyrektywie Rady 92/43 EWG z dnia 21 maja 1993 r. w sprawie ochrony siedlisk przyrodniczych oraz dzikiej fauny i flory i zw. dyrektywa siedliskowa - Obszary NATURA 2000 Sandr Wdy PLH 040017</li> <li>Podniesienie walorów krajobrazowych i przyrodniczych</li> <li>Wzrost walorów przyrodniczych i wzbogacanie bioróżnorodności</li> <li>Wzrost znaczenia funkcji pozaprodukcyjnych lasu np. turystycznych</li> </ul>	<ul style="list-style-type: none"> <li>Wyłączenie z użytkowania rębego niektórych siedlisk np. ekosystemów bagiennych, chronionych siedlisk przyrodniczych</li> <li>Zabiegi gospodarczo-leśne prowadzić zgodnie z zasadami wielofunkcyjnej gospodarki leśnej i zachowanie ekosystemów leśnych w stanie zbliżonym do naturalnego, odtworzenie ekosystemów leśnych zniekształconych lub zdegradowanych, ochrona bioróżnorodności na wszystkich poziomach i zapewnienie ochrony siedlisk i gatunków chronionych</li> <li>Preferowanie użytkowania rębego na żyźniejszych siedliskach rębni złożonych</li> </ul>

gm	oddz	adres_leśny	ranga1	ranga2	ranga3	pow
14-072	103	12-11-1-01-103 -f -00	OCH WOD	OCH CENNE		5,47
14-072	103	12-11-1-01-103 -h -00	OCH WOD	OCH CENNE		1,54
14-072	103	12-11-1-01-103 -n -00	OCH WOD	OCH CENNE		4,25
14-072	103	12-11-1-01-103 -p -00	OCH WOD	OCH CENNE		2,76
14-072	103	12-11-1-01-103 -r -00	OCH WOD	OCH CENNE		3,05
14-072	104	12-11-1-02-104 -b -00	OCH WOD	OCH CENNE		2,23
14-072	104	12-11-1-02-104 -c -00	OCH WOD	OCH CENNE		2,42
14-072	104	12-11-1-02-104 -h -00	OCH WOD	OCH CENNE		3,65
14-072	105	12-11-1-02-105 -g -00	OCH WOD	OCH CENNE		0,79
14-072	105	12-11-1-02-105 -h -00	OCH WOD	OCH CENNE		0,40
14-072	141	12-11-1-04-141 -d -00	OCH WOD	OCH CENNE		0,45
14-072	146	12-11-1-02-146 -a -00	OCH WOD	OCH CENNE		3,82
14-072	146	12-11-1-02-146 -c -00	OCH WOD	OCH CENNE		0,65
14-072	146	12-11-1-02-146 -f -00	OCH WOD	OCH CENNE		1,88
14-072	147	12-11-1-02-147 -c -00	OCH WOD	OCH CENNE		0,94
14-072	180	12-11-1-02-180 -a -00	OCH WOD	OCH CENNE		0,88
14-072	180	12-11-1-02-180 -b -00	OCH WOD	OCH CENNE		1,92
14-072	180	12-11-1-02-180 -f -00	OCH WOD	OCH CENNE		0,55
14-072	180	12-11-1-02-180 -g -00	OCH WOD	OCH CENNE		0,94
14-072	180	12-11-1-02-180 -j -00	OCH WOD	OCH CENNE		0,75
14-072	180	12-11-1-02-180 -k -00	OCH WOD	OCH CENNE		1,92
14-072	180	12-11-1-02-180 -l -00	OCH WOD	OCH CENNE		1,39
14-072	180	12-11-1-02-180 -m -00	OCH WOD	OCH CENNE		0,32
14-072	181	12-11-1-02-181 -d -00	OCH WOD	OCH CENNE		2,44
14-072	181	12-11-1-02-181 -f -00	OCH WOD	OCH CENNE		1,53
14-072	181	12-11-1-02-181 -i -00	OCH WOD	OCH CENNE		0,80
14-072	181	12-11-1-02-181 -j -00	OCH WOD	OCH CENNE		0,47
14-072	181	12-11-1-02-181 -k -00	OCH WOD	OCH CENNE		0,46
14-072	181	12-11-1-02-181 -l -00	OCH WOD	OCH CENNE		0,49
14-072	181	12-11-1-02-181 -m -00	OCH WOD	OCH CENNE		0,68
14-072	181	12-11-1-02-181 -n -00	OCH WOD	OCH CENNE		0,38
14-072	181	12-11-1-02-181 -o -00	OCH WOD	OCH CENNE		0,50
14-072	181	12-11-1-02-181 -p -00	OCH WOD	OCH CENNE		0,50
14-072	181	12-11-1-02-181 -r -00	OCH WOD	OCH CENNE		2,81
14-072	181	12-11-1-02-181 -s -00	OCH WOD	OCH CENNE		0,53
14-072	181	12-11-1-02-181 -t -00	OCH WOD	OCH CENNE		1,32
14-072	185	12-11-1-02-185 -f -00	OCH WOD	OCH CENNE		2,42
14-072	258	12-11-1-02-258 -a -00	OCH WOD	OCH CENNE		2,01
14-072	27	12-11-1-02-27 -a -00	OCH WOD	OCH CENNE		4,11
14-072	271	12-11-1-02-271 -b -00	OCH WOD	OCH CENNE		0,97
14-072	271	12-11-1-02-271 -d -00	OCH WOD	OCH CENNE		3,98
14-072	282	12-11-1-02-282 -a -00	OCH WOD	OCH CENNE		2,06
14-072	282	12-11-1-02-282 -f -00	OCH WOD	OCH CENNE		0,99
14-072	282	12-11-1-02-282 -j -00	OCH WOD	OCH CENNE		0,91
14-072	282	12-11-1-02-282 -k -00	OCH WOD	OCH CENNE		0,97
14-072	282	12-11-1-02-282 -l -00	OCH WOD	OCH CENNE		1,55
14-072	282	12-11-1-02-282 -m -00	OCH WOD	OCH CENNE		1,14
14-072	282	12-11-1-02-282 -n -00	OCH WOD	OCH CENNE		0,53
14-072	283	12-11-1-02-283 -d -00	OCH WOD	OCH CENNE		0,85
14-072	283	12-11-1-02-283 -f -00	OCH WOD	OCH CENNE		5,03
14-072	283	12-11-1-02-283 -g -00	OCH WOD	OCH CENNE		0,47
14-072	283	12-11-1-02-283 -h -00	OCH WOD	OCH CENNE		1,52
14-072	29	12-11-1-02-29 -a -00	OCH WOD	OCH CENNE		1,11

14-072	54	12-11-1-05-54	-m -00	OCH WOD	OCH CENNE	1,03
14-072	54	12-11-1-05-54	-n -00	OCH WOD	OCH CENNE	0,78
14-072	54	12-11-1-05-54	-s -00	OCH WOD	OCH CENNE	1,54
14-072	54	12-11-1-05-54	-t -00	OCH WOD	OCH CENNE	1,60
14-072	54	12-11-1-05-54	-w -00	OCH WOD	OCH CENNE	2,22
14-072	63	12-11-1-01-63	-j -00	OCH WOD	OCH CENNE	0,42
14-072	64	12-11-1-02-64	-a -00	OCH WOD	OCH CENNE	6,79
14-072	64	12-11-1-02-64	-h -00	OCH WOD	OCH CENNE	1,04
14-072	79	12-11-1-05-79	-f -00	OCH WOD	OCH CENNE	0,85
14-072	80	12-11-1-05-80	-c -00	OCH WOD	OCH CENNE	3,06
14-072	92	12-11-1-03-92	-b -00	OCH WOD	OCH CENNE	0,78
<b>r-m</b>						<b>106,61</b>

Przewodniczący Rady Gminy

*Robert Waskowski*  
mgr Robert Waskowski




WYKAZ LASÓW WNIOSKOWANYCH O UZNANIE ZA OCHRONNE

Nadleśnictwo OSIE  
Obręb leśny OSIE

OKREŚLENIE POWIERZCHNI I OPIS LASU				UZASADNIENIE WNIOSKU	WNIOSKOWANE SZCZEGÓLNE SPOSOBY PROWADZENIA GOSPODARKI LEŚNEJ
Wiodąca kategoria ochronności (inne kategorie)	Oddziały i pododdziały	Powierzchnia (w ha)	Opis lasu	a) b) c) d)	a) b) c) d)
1	2	3	4	5	6
Lasy wadochronne stanowiące, <i>cece fragmenty rodzimej przyrody, ostaje zwierząt chronionych.</i>	Wg załącznika	Wg załącznika	Drzewostany So Brz. Orł-VI-ki w na siedliskach borowych świeżych i wilgotnych bagiennych	<ul style="list-style-type: none"> <li>• Celem uznania jest ochrona lasów na siedliskach bagiennych i wilgotnych w sąsiedztwie bagien i piekow wodnych, zachowanie i utrzymanie i odtworzenie biotopów i siedlisk dla gatunków ptaków wymienionych w Dyrektywie Rady 79/409 EWG z dnia 9 kwietnia 1979 r. w sprawie ochrony dzikich ptaków (ze zmianami) tzw. dyrektywa ptasie - Obszar NATURA 2000 Bory Tucholskie PLB 220009 oraz ochrona, zachowanie i odtworzenie właściwego stanu siedliska przyrodniczego i siedlisk gatunków fauny i flory określonych w Dyrektywie Rady 92/43 EWG z dnia 21 maja 1993 r. w sprawie ochrony siedlisk przyrodniczych oraz dzikiej fauny i flory tzw. dyrektywa siedliskowa - Obszary NATURA 2000 Sandr Wdy PLH 040022 oraz ochrona populacji w granicach stref ochrony ostoi, miejsc rozrodu i regularnego przebywania: <ul style="list-style-type: none"> <li>• orlika, bociana czarnego</li> <li>• rybołowa wyznaczonych decyzjami Regionalnego Dyrektora Ochrony Środowiska w Bydgoszczy</li> </ul> </li> <li>• Podniesienie walorów krajobrazowych i przyrodniczych</li> <li>• Wzrost walorów przyrodniczych i wzbogacanie bioróżnorodności</li> <li>• Wzrost znaczenia funkcji pozaprodukcyjnych lasu</li> </ul>	<ul style="list-style-type: none"> <li>• Wyłączenie z użytkowania drzewostanów położonych w strefie ochrony całorocznej oraz na siedliskach bagiennych</li> <li>• Zabiegi gospodarczo-leśne w strefie ochrony okresowej prowadzić po uzyskaniu zezwolenia Regionalnego Dyrektora Ochrony Środowiska w Bydgoszczy zgodnie z zasadami wielofunkcyjnej gospodarki leśnej, tj. m.in. zapewnienia ochrony siedlisk i gatunków chronionych</li> <li>• Zakaz przebywania osób z wyjątkiem właściciela nieruchomości oraz osób sprawujących zarządk i nadzór nad obszarami objętymi strefami ochrony oraz osób wykonujących prace na podstawie umowy zawartej z właścicielem lub zarządcą</li> </ul>

gm	oddz	adres_lesny	ranga1	ranga2	ranga3	pow
14-072	214	12-11-1-02-214 -a -00	OCH WOD	OCH CENNE	OCH OSTOJ	1,24
14-072	214	12-11-1-02-214 -k -00	OCH WOD	OCH CENNE	OCH OSTOJ	0,42
14-072	214	12-11-1-02-214 -l -00	OCH WOD	OCH CENNE	OCH OSTOJ	1,11
14-072	214	12-11-1-02-214 -m -00	OCH WOD	OCH CENNE	OCH OSTOJ	1,04
14-072	214	12-11-1-02-214 -r -00	OCH WOD	OCH CENNE	OCH OSTOJ	1,02
14-072	214	12-11-1-02-214 -s -00	OCH WOD	OCH CENNE	OCH OSTOJ	1,97
14-072	243	12-11-1-02-243 -a -00	OCH WOD	OCH CENNE	OCH OSTOJ	3,16
14-072	243	12-11-1-02-243 -c -00	OCH WOD	OCH CENNE	OCH OSTOJ	0,93
14-072	243	12-11-1-02-243 -d -00	OCH WOD	OCH CENNE	OCH OSTOJ	0,73
14-072	243	12-11-1-02-243 -f -00	OCH WOD	OCH CENNE	OCH OSTOJ	0,71
14-072	243	12-11-1-02-243 -h -00	OCH WOD	OCH CENNE	OCH OSTOJ	1,04
14-072	258	12-11-1-02-258 -d -00	OCH WOD	OCH CENNE	OCH OSTOJ	2,22
14-072	258	12-11-1-02-258 -f -00	OCH WOD	OCH CENNE	OCH OSTOJ	1,76
14-072	258	12-11-1-02-258 -g -00	OCH WOD	OCH CENNE	OCH OSTOJ	3,28
14-072	258	12-11-1-02-258 -i -00	OCH WOD	OCH CENNE	OCH OSTOJ	0,92
r-m						21,55

Przewodniczący Rady Gminy

  
mgr Roman Wąskowski

**WYKAZ LASÓW WNIOSKOWANYCH O UZNANIE ZA OCHRONNE**

Nadleśnictwo OSIE  
Obręb leśny OSIE

OKREŚLENIE POWIERZCHNI I OPIS LASU				UZASADNIENIE WNIOSKU	WNIOSKOWANE SZCZEGÓLNE SPOSOBY PROWADZENIA GOSPODARKI LEŚNEJ
Wiodąca kategoria ochronności (inne kategorie)	Oddziały i pododdziały	Powierzchnia (w ha)	Opis lasu	a) b) c) d)	a) b) c) d)
1	2	3	4	5	6
Lasy na stałych powierzchniach badawczych i doświadczalnych, stanowiące cenne fragmenty rodzimej przyrody	Wg załącznika	Wg załącznika	Drzewostany So. Md. Brz. Db. II-V kl w na siedliskach borowych i lasowych świeżych	<ul style="list-style-type: none"> <li>Celem uznania jest ochrona drzewostanów znajdujących się na stałych powierzchniach badawczych i doświadczalnych (GPW), zachowanie, utrzymanie i odtworzenie biotopów i siedlisk dla gatunków ptaków wymienionych w Dyrektywie Rady 79/409 EWG z dnia 9 kwietnia 1979 r. w sprawie ochrony dzikich ptaków (ze zmianami) (zw. dyrektywa ptasie (OSO) - obszar NATURA 2000 Bory Tucholskie PLB 22009 oraz ochrona, zachowanie i odtworzenie właściwego stanu siedliska przyrodniczego i siedlisk gatunków fauny i flory określonych w Dyrektywie Rady 92/43 EWG z dnia 21 maja 1993 r. w sprawie ochrony siedlisk przyrodniczych oraz dzikiej fauny i flory (zw. dyrektywa siedliskowa - Obszary NATURA 2000 Sandr Wdy PLH 040017</li> <li>Podniesienie walorów krajobrazowych i przyrodniczych.</li> <li>Wzrost walorów przyrodniczych i wzbogacanie bioróżnorodności</li> <li>Wzrost znaczenia funkcji pozaprodukcyjnych lasu np. turystycznych, możliwości pozyskania środków na ochronę środowiska</li> </ul>	<ul style="list-style-type: none"> <li>Wyłączenie z użytkowania rębne niektórych siedlisk np. ekosystemów bagiennych, chronionych siedlisk przyrodniczych</li> <li>Zabiegi gospodarczo-leśne prowadzić zgodnie z zasadami wielofunkcyjnej gospodarki leśnej i zachowanie ekosystemów leśnych w stanie zbliżonym do naturalnego, odtworzenie ekosystemów leśnych zniekształconych lub zdegradowanych, ochrona bioróżnorodności na wszystkich poziomach i zapewnienie ochrony siedlisk i gatunków chronionych</li> <li>Preferowanie w przypadkach użytkowania rębne rębni złożonych</li> </ul>

gm	oddz	adres_leśny	ranga1	ranga2	ranga3	pow
14-072	108	12-11-1-02-108 -a -00	OCH BADAW	OCH CENNE		18,94
14-072	108	12-11-1-02-108 -b -00	OCH BADAW	OCH CENNE		1,77
14-072	108	12-11-1-02-108 -c -00	OCH BADAW	OCH CENNE		1,08
14-072	108	12-11-1-02-108 -d -00	OCH BADAW	OCH CENNE		2,30
14-072	108	12-11-1-02-108 -f -00	OCH BADAW	OCH CENNE		1,71
14-072	109	12-11-1-02-109 -a -00	OCH BADAW	OCH CENNE		2,70
14-072	109	12-11-1-02-109 -b -00	OCH BADAW	OCH CENNE		10,58
14-072	109	12-11-1-02-109 -c -00	OCH BADAW	OCH CENNE		1,11
14-072	109	12-11-1-02-109 -d -00	OCH BADAW	OCH CENNE		1,69
14-072	109	12-11-1-02-109 -f -00	OCH BADAW	OCH CENNE		1,33
14-072	109	12-11-1-02-109 -g -00	OCH BADAW	OCH CENNE		0,71
14-072	109	12-11-1-02-109 -h -00	OCH BADAW	OCH CENNE		0,67
14-072	109	12-11-1-02-109 -i -00	OCH BADAW	OCH CENNE		2,19
14-072	109	12-11-1-02-109 -j -00	OCH BADAW	OCH CENNE		2,36
14-072	109	12-11-1-02-109 -k -00	OCH BADAW	OCH CENNE		2,13
14-072	109	12-11-1-02-109 -l -00	OCH BADAW	OCH CENNE		0,50
14-072	110	12-11-1-02-110 -b -00	OCH BADAW	OCH CENNE		2,02
14-072	110	12-11-1-02-110 -c -00	OCH BADAW	OCH CENNE		2,70
14-072	110	12-11-1-02-110 -d -00	OCH BADAW	OCH CENNE		1,02
14-072	110	12-11-1-02-110 -f -00	OCH BADAW	OCH CENNE		2,74
14-072	110	12-11-1-02-110 -g -00	OCH BADAW	OCH CENNE		3,46
14-072	110	12-11-1-02-110 -h -00	OCH BADAW	OCH CENNE		2,10
14-072	110	12-11-1-02-110 -i -00	OCH BADAW	OCH CENNE		2,06
14-072	110	12-11-1-02-110 -j -00	OCH BADAW	OCH CENNE		1,53
14-072	110	12-11-1-02-110 -k -00	OCH BADAW	OCH CENNE		2,31
14-072	110	12-11-1-02-110 -l -00	OCH BADAW	OCH CENNE		1,18
14-072	110	12-11-1-02-110 -m -00	OCH BADAW	OCH CENNE		0,54
14-072	111	12-11-1-02-111 -a -00	OCH BADAW	OCH CENNE		5,38
14-072	111	12-11-1-02-111 -b -00	OCH BADAW	OCH CENNE		5,22
14-072	111	12-11-1-02-111 -c -00	OCH BADAW	OCH CENNE		4,95
14-072	111	12-11-1-02-111 -d -00	OCH BADAW	OCH CENNE		5,02
14-072	111	12-11-1-02-111 -f -00	OCH BADAW	OCH CENNE		0,82
14-072	112	12-11-1-02-112 -a -00	OCH BADAW	OCH CENNE		0,59
14-072	112	12-11-1-02-112 -b -00	OCH BADAW	OCH CENNE		1,03
14-072	112	12-11-1-02-112 -c -00	OCH BADAW	OCH CENNE		4,99
14-072	112	12-11-1-02-112 -f -00	OCH BADAW	OCH CENNE		0,87
14-072	112	12-11-1-02-112 -g -00	OCH BADAW	OCH CENNE		3,32
14-072	112	12-11-1-02-112 -h -00	OCH BADAW	OCH CENNE		10,11
14-072	150	12-11-1-02-150 -a -00	OCH BADAW	OCH CENNE		3,71
14-072	150	12-11-1-02-150 -b -00	OCH BADAW	OCH CENNE		4,79
14-072	150	12-11-1-02-150 -c -00	OCH BADAW	OCH CENNE		2,32
14-072	150	12-11-1-02-150 -d -00	OCH BADAW	OCH CENNE		10,57
14-072	150	12-11-1-02-150 -f -00	OCH BADAW	OCH CENNE		1,09
14-072	151	12-11-1-02-151 -a -00	OCH BADAW	OCH CENNE		8,17
14-072	151	12-11-1-02-151 -b -00	OCH BADAW	OCH CENNE		8,85
14-072	151	12-11-1-02-151 -c -00	OCH BADAW	OCH CENNE		2,06
14-072	151	12-11-1-02-151 -d -00	OCH BADAW	OCH CENNE		2,28
14-072	151	12-11-1-02-151 -f -00	OCH BADAW	OCH CENNE		1,02
14-072	152	12-11-1-02-152 -a -00	OCH BADAW	OCH CENNE		0,60
14-072	152	12-11-1-02-152 -b -00	OCH BADAW	OCH CENNE		0,95
14-072	152	12-11-1-02-152 -c -00	OCH BADAW	OCH CENNE		2,93
14-072	152	12-11-1-02-152 -d -00	OCH BADAW	OCH CENNE		3,39
14-072	152	12-11-1-02-152 -f -00	OCH BADAW	OCH CENNE		0,82

14-072	152	12-11-1-02-152 -g -00	OCH BADAW	OCH CENNE		0,67
14-072	152	12-11-1-02-152 -h -00	OCH BADAW	OCH CENNE		8,27
14-072	152	12-11-1-02-152 -i -00	OCH BADAW	OCH CENNE		0,49
14-072	152	12-11-1-02-152 -j -00	OCH BADAW	OCH CENNE		0,50
14-072	152	12-11-1-02-152 -k -00	OCH BADAW	OCH CENNE		1,61
14-072	152	12-11-1-02-152 -l -00	OCH BADAW	OCH CENNE		0,82
14-072	152	12-11-1-02-152 -m -00	OCH BADAW	OCH CENNE		1,04
14-072	153	12-11-1-02-153 -a -00	OCH BADAW	OCH CENNE		3,56
14-072	153	12-11-1-02-153 -b -00	OCH BADAW	OCH CENNE		9,15
14-072	153	12-11-1-02-153 -c -00	OCH BADAW	OCH CENNE		6,35
14-072	153	12-11-1-02-153 -d -00	OCH BADAW	OCH CENNE		0,99
14-072	154	12-11-1-02-154 -a -00	OCH BADAW	OCH CENNE		19,31
14-072	154	12-11-1-02-154 -b -00	OCH BADAW	OCH CENNE		1,05
14-072	34	12-11-1-02-34 -b -00	OCH BADAW	OCH CENNE		1,38
14-072	34	12-11-1-02-34 -c -00	OCH BADAW	OCH CENNE		2,61
14-072	34	12-11-1-02-34 -f -00	OCH BADAW	OCH CENNE		0,93
14-072	35	12-11-1-02-35 -a -00	OCH BADAW	OCH CENNE		0,40
14-072	35	12-11-1-02-35 -c -00	OCH BADAW	OCH CENNE		4,62
14-072	35	12-11-1-02-35 -h -00	OCH BADAW	OCH CENNE		6,46
14-072	36	12-11-1-02-36 -a -00	OCH BADAW	OCH CENNE		0,30
14-072	36	12-11-1-02-36 -c -00	OCH BADAW	OCH CENNE		2,77
14-072	36	12-11-1-02-36 -d -00	OCH BADAW	OCH CENNE		4,44
14-072	36	12-11-1-02-36 -f -00	OCH BADAW	OCH CENNE		1,12
14-072	36	12-11-1-02-36 -g -00	OCH BADAW	OCH CENNE		0,77
14-072	36	12-11-1-02-36 -h -00	OCH BADAW	OCH CENNE		1,25
14-072	36	12-11-1-02-36 -i -00	OCH BADAW	OCH CENNE		0,97
14-072	36	12-11-1-02-36 -j -00	OCH BADAW	OCH CENNE		3,11
14-072	37	12-11-1-02-37 -a -00	OCH BADAW	OCH CENNE		10,70
14-072	37	12-11-1-02-37 -c -00	OCH BADAW	OCH CENNE		2,89
14-072	37	12-11-1-02-37 -d -00	OCH BADAW	OCH CENNE		2,62
14-072	37	12-11-1-02-37 -f -00	OCH BADAW	OCH CENNE		0,68
14-072	72	12-11-1-02-72 -b -00	OCH BADAW	OCH CENNE		6,36
14-072	73	12-11-1-02-73 -a -00	OCH BADAW	OCH CENNE		12,47
14-072	73	12-11-1-02-73 -b -00	OCH BADAW	OCH CENNE		4,19
14-072	73	12-11-1-02-73 -d -00	OCH BADAW	OCH CENNE		2,91
14-072	74	12-11-1-02-74 -a -00	OCH BADAW	OCH CENNE		7,94
14-072	74	12-11-1-02-74 -b -00	OCH BADAW	OCH CENNE		1,08
14-072	74	12-11-1-02-74 -c -00	OCH BADAW	OCH CENNE		0,81
14-072	74	12-11-1-02-74 -d -00	OCH BADAW	OCH CENNE		10,25
14-072	74	12-11-1-02-74 -f -00	OCH BADAW	OCH CENNE		0,92
14-072	74	12-11-1-02-74 -g -00	OCH BADAW	OCH CENNE		1,13
<b>r-m</b>						<b>319,17</b>

Przewodniczący Rady Gminy

*roman Waskowski*  
mgr Roman Waskowski

WYKAZ LASÓW WNIOSKOWANYCH O UZNANIE ZA OCHRONNE

Nadleśnictwo OSIE  
Obręb leśny OSIE

OKREŚLENIE POWIERZCHNI I OPIS LASU				UZASADNIENIE WNIOSKU	WNIOSKOWANE SZCZEGÓLNE SPOSOBY PROWADZENIA GOSPODARKI LEŚNEJ
Wiodąca kategoria ochronności (inne kategorie)	Oddziały i pododdziały	Powierzchnia (w ha)	Opis lasu	a) cel uznania b) skutki społeczne c) skutki przyrodnicze d) skutki ekonomiczne	a) ograniczenie pozyskania b) nakaz wykonania określonych zabiegów c) konieczność założenia i utrzymania urządzeń ochronnych d) ograniczenie udostępniania lasu
1	2	3	4	5	6
Lasy stanowiące cenne fragmenty rodzimej przyrody	Wg załącznika	Wg załącznika	Drzewostany So, Db, Brz, Ol I-VII kl.w. na borowych i lasowych siedliskach świeżych oraz bagiennych	<ul style="list-style-type: none"> <li>Celem uznania jest zachowanie, utrzymanie i odtworzenie biotopów i siedlisk dla gatunków ptaków wymienionych w Dyrektywie Rady 79/409 EWG z dnia 9 kwietnia 1979 r. w sprawie ochrony dzikich ptaków (ze zmianami) tzw. dyrektywa ptasia (OSO) - obszar NATURA 2000 <i>Bory Tucholskie</i> PLB 22009 oraz ochrona, zachowanie i odtworzenie właściwego stanu siedliska przyrodniczego i siedlisk gatunków fauny i flory określonych w Dyrektywie Rady 92/43 EWG z dnia 21 maja 1993 r. w sprawie ochrony siedlisk przyrodniczych oraz dzikiej fauny i flory tzw. dyrektywa siedliskowa - Obszary NATURA 2000 <i>Sandr Wdy</i> PLH 040017.</li> <li>Podniesienie walorów krajobrazowych i przyrodniczych.</li> <li>Wzrost walorów przyrodniczych i wzbogacanie bioróżnorodności.</li> <li>Wzrost znaczenia funkcji pozaprodukcyjnych lasu np. turystycznych, możliwości pozyskania środków na ochronę środowiska.</li> </ul>	<ul style="list-style-type: none"> <li>Wyłączenie z użytkowania rębno niektórych siedlisk np. ekosystemów bagiennych, chronionych siedlisk przyrodniczych.</li> <li>Zabiegi gospodarczo-leśne prowadzić zgodnie z zasadami wielofunkcyjnej gospodarki leśnej tj. zachowanie ekosystemów leśnych w stanie zbliżonym do naturalnego, odtworzenie ekosystemów leśnych zniekształconych lub zdegradowanych, ochrona bioróżnorodności na wszystkich poziomach i zapewnienie ochrony siedlisk i gatunków chronionych.</li> <li>Preferowanie w przypadkach użytkowania rębno drzewostanów rębni złożonych.</li> </ul>

gm	oddz	adres_leśny	ranga1	ranga2	ranga3	pow
14-072	104	12-11-1-02-104 -i -00	OCH CENNE			1,51
14-072	112	12-11-1-02-112 -d -00	OCH CENNE			1,52
14-072	113	12-11-1-05-113 -a -00	OCH CENNE			0,88
14-072	113	12-11-1-05-113 -b -00	OCH CENNE			19,75
14-072	113	12-11-1-05-113 -c -00	OCH CENNE			1,26
14-072	113	12-11-1-05-113 -d -00	OCH CENNE			3,32
14-072	113	12-11-1-05-113 -f -00	OCH CENNE			2,95
14-072	114	12-11-1-05-114 -a -00	OCH CENNE			7,72
14-072	114	12-11-1-05-114 -b -00	OCH CENNE			2,14
14-072	114	12-11-1-05-114 -c -00	OCH CENNE			12,68
14-072	115	12-11-1-05-115 -a -00	OCH CENNE			0,42
14-072	115	12-11-1-05-115 -b -00	OCH CENNE			0,87
14-072	115	12-11-1-05-115 -c -00	OCH CENNE			2,50
14-072	115	12-11-1-05-115 -d -00	OCH CENNE			5,92
14-072	115	12-11-1-05-115 -f -00	OCH CENNE			9,02
14-072	115	12-11-1-05-115 -g -00	OCH CENNE			1,33
14-072	115	12-11-1-05-115 -h -00	OCH CENNE			0,39
14-072	115	12-11-1-05-115 -i -00	OCH CENNE			9,28
14-072	116	12-11-1-05-116 -a -00	OCH CENNE			1,17
14-072	116	12-11-1-05-116 -c -00	OCH CENNE			0,83
14-072	116	12-11-1-05-116 -d -00	OCH CENNE			18,36
14-072	116	12-11-1-05-116 -f -00	OCH CENNE			0,63
14-072	116	12-11-1-05-116 -g -00	OCH CENNE			2,04
14-072	116	12-11-1-05-116 -h -00	OCH CENNE			1,07
14-072	116	12-11-1-05-116 -i -00	OCH CENNE			3,65
14-072	117	12-11-1-05-117 -a -00	OCH CENNE			1,61
14-072	117	12-11-1-05-117 -b -00	OCH CENNE			22,37
14-072	12	12-11-1-05-12 -b -00	OCH CENNE			5,79
14-072	12	12-11-1-05-12 -c -00	OCH CENNE			4,19
14-072	12	12-11-1-05-12 -d -00	OCH CENNE			3,87
14-072	13	12-11-1-05-13 -a -00	OCH CENNE			2,23
14-072	13	12-11-1-05-13 -b -00	OCH CENNE			1,00
14-072	13	12-11-1-05-13 -c -00	OCH CENNE			5,76
14-072	13	12-11-1-05-13 -d -00	OCH CENNE			1,27
14-072	13	12-11-1-05-13 -f -00	OCH CENNE			2,62
14-072	14	12-11-1-05-14 -h -00	OCH CENNE			4,97
14-072	14	12-11-1-05-14 -k -00	OCH CENNE			5,92
14-072	155	12-11-1-05-155 -a -00	OCH CENNE			3,67
14-072	155	12-11-1-05-155 -b -00	OCH CENNE			4,33
14-072	155	12-11-1-05-155 -c -00	OCH CENNE			1,06
14-072	155	12-11-1-05-155 -d -00	OCH CENNE			12,08
14-072	155	12-11-1-05-155 -f -00	OCH CENNE			1,83
14-072	155	12-11-1-05-155 -g -00	OCH CENNE			1,66
14-072	156	12-11-1-05-156 -a -00	OCH CENNE			0,25
14-072	156	12-11-1-05-156 -c -00	OCH CENNE			7,68
14-072	156	12-11-1-05-156 -d -00	OCH CENNE			1,91
14-072	156	12-11-1-05-156 -f -00	OCH CENNE			7,28
14-072	156	12-11-1-05-156 -j -00	OCH CENNE			2,95
14-072	156	12-11-1-05-156 -n -00	OCH CENNE			1,12
14-072	157	12-11-1-05-157 -a -00	OCH CENNE			4,80
14-072	157	12-11-1-05-157 -b -00	OCH CENNE			3,89
14-072	157	12-11-1-05-157 -c -00	OCH CENNE			3,80
14-072	157	12-11-1-05-157 -d -00	OCH CENNE			16,29

14-072	157	12-11-1-05-157	-f -00	OCH CENNE			0,24
14-072	158	12-11-1-05-158	-a -00	OCH CENNE			16,64
14-072	158	12-11-1-05-158	-b -00	OCH CENNE			10,79
14-072	180	12-11-1-02-180	-c -00	OCH CENNE			2,56
14-072	181	12-11-1-02-181	-b -00	OCH CENNE			7,13
14-072	181	12-11-1-02-181	-g -00	OCH CENNE			0,47
14-072	182	12-11-1-02-182	-a -00	OCH CENNE			4,74
14-072	182	12-11-1-02-182	-b -00	OCH CENNE			3,29
14-072	182	12-11-1-02-182	-c -00	OCH CENNE			12,19
14-072	182	12-11-1-02-182	-d -00	OCH CENNE			0,62
14-072	182	12-11-1-02-182	-f -00	OCH CENNE			1,26
14-072	183	12-11-1-02-183	-a -00	OCH CENNE			0,82
14-072	183	12-11-1-02-183	-b -00	OCH CENNE			2,67
14-072	183	12-11-1-02-183	-c -00	OCH CENNE			2,84
14-072	183	12-11-1-02-183	-d -00	OCH CENNE			2,55
14-072	183	12-11-1-02-183	-f -00	OCH CENNE			1,85
14-072	183	12-11-1-02-183	-g -00	OCH CENNE			2,54
14-072	183	12-11-1-02-183	-h -00	OCH CENNE			0,49
14-072	184	12-11-1-02-184	-a -00	OCH CENNE			0,73
14-072	184	12-11-1-02-184	-b -00	OCH CENNE			1,22
14-072	184	12-11-1-02-184	-c -00	OCH CENNE			1,89
14-072	184	12-11-1-02-184	-d -00	OCH CENNE			1,98
14-072	184	12-11-1-02-184	-f -00	OCH CENNE			3,19
14-072	184	12-11-1-02-184	-h -00	OCH CENNE			2,05
14-072	185	12-11-1-02-185	-a -00	OCH CENNE			1,20
14-072	185	12-11-1-02-185	-b -00	OCH CENNE			1,46
14-072	185	12-11-1-02-185	-c -00	OCH CENNE			2,85
14-072	185	12-11-1-02-185	-g -00	OCH CENNE			8,53
14-072	185	12-11-1-02-185	-h -00	OCH CENNE			1,66
14-072	186	12-11-1-02-186	-a -00	OCH CENNE			2,36
14-072	186	12-11-1-02-186	-b -00	OCH CENNE			6,48
14-072	186	12-11-1-02-186	-c -00	OCH CENNE			2,96
14-072	186	12-11-1-02-186	-d -00	OCH CENNE			2,28
14-072	186	12-11-1-02-186	-g -00	OCH CENNE			6,90
14-072	186	12-11-1-02-186	-h -00	OCH CENNE			4,33
14-072	214	12-11-1-02-214	-b -00	OCH CENNE			1,57
14-072	214	12-11-1-02-214	-c -00	OCH CENNE			4,92
14-072	214	12-11-1-02-214	-d -00	OCH CENNE			1,19
14-072	214	12-11-1-02-214	-o -00	OCH CENNE			3,41
14-072	214	12-11-1-02-214	-p -00	OCH CENNE			1,30
14-072	214	12-11-1-02-214	-t -00	OCH CENNE			4,37
14-072	214	12-11-1-02-214	-w -00	OCH CENNE			2,11
14-072	215	12-11-1-02-215	-a -00	OCH CENNE			2,04
14-072	215	12-11-1-02-215	-b -00	OCH CENNE			6,57
14-072	215	12-11-1-02-215	-c -00	OCH CENNE			3,14
14-072	215	12-11-1-02-215	-d -00	OCH CENNE			3,09
14-072	216	12-11-1-02-216	-a -00	OCH CENNE			1,01
14-072	216	12-11-1-02-216	-b -00	OCH CENNE			16,96
14-072	217	12-11-1-02-217	-a -00	OCH CENNE			4,12
14-072	217	12-11-1-02-217	-b -00	OCH CENNE			3,82
14-072	217	12-11-1-02-217	-c -00	OCH CENNE			9,43
14-072	218	12-11-1-02-218	-a -00	OCH CENNE			12,02
14-072	218	12-11-1-02-218	-b -00	OCH CENNE			3,12
14-072	218	12-11-1-02-218	-c -00	OCH CENNE			7,89




14-072	46	12-11-1-05-46	-h -00	OCH CENNE			1,12
14-072	46	12-11-1-05-46	-i -00	OCH CENNE			2,97
14-072	47	12-11-1-05-47	-b -00	OCH CENNE			3,80
14-072	47	12-11-1-05-47	-c -00	OCH CENNE			3,90
14-072	47	12-11-1-05-47	-d -00	OCH CENNE			12,78
14-072	54	12-11-1-05-54	-k -00	OCH CENNE			0,18
14-072	64	12-11-1-02-64	-b -00	OCH CENNE			2,71
14-072	64	12-11-1-02-64	-c -00	OCH CENNE			2,51
14-072	64	12-11-1-02-64	-d -00	OCH CENNE			4,43
14-072	69	12-11-1-02-69	-c -00	OCH CENNE			2,43
14-072	69	12-11-1-02-69	-f -00	OCH CENNE			2,19
14-072	72	12-11-1-02-72	-a -00	OCH CENNE			1,73
14-072	73	12-11-1-02-73	-c -00	OCH CENNE			1,28
14-072	75	12-11-1-05-75	-a -00	OCH CENNE			0,81
14-072	75	12-11-1-05-75	-b -00	OCH CENNE			1,56
14-072	75	12-11-1-05-75	-c -00	OCH CENNE			1,68
14-072	75	12-11-1-05-75	-d -00	OCH CENNE			9,62
14-072	75	12-11-1-05-75	-f -00	OCH CENNE			5,70
14-072	75	12-11-1-05-75	-g -00	OCH CENNE			3,16
14-072	75	12-11-1-05-75	-h -00	OCH CENNE			2,86
14-072	75	12-11-1-05-75	-i -00	OCH CENNE			2,24
14-072	75	12-11-1-05-75	-j -00	OCH CENNE			0,56
14-072	76	12-11-1-05-76	-a -00	OCH CENNE			26,05
14-072	76	12-11-1-05-76	-b -00	OCH CENNE			0,82
14-072	76	12-11-1-05-76	-c -00	OCH CENNE			1,53
14-072	77	12-11-1-05-77	-a -00	OCH CENNE			3,95
14-072	77	12-11-1-05-77	-b -00	OCH CENNE			2,72
14-072	77	12-11-1-05-77	-c -00	OCH CENNE			20,82
14-072	77	12-11-1-05-77	-f -00	OCH CENNE			1,72
14-072	77	12-11-1-05-77	-g -00	OCH CENNE			1,64
14-072	78	12-11-1-05-78	-b -00	OCH CENNE			0,73
14-072	78	12-11-1-05-78	-c -00	OCH CENNE			17,30
14-072	78	12-11-1-05-78	-i -00	OCH CENNE			1,19
14-072	78	12-11-1-05-78	-j -00	OCH CENNE			0,81
14-072	78	12-11-1-05-78	-k -00	OCH CENNE			2,26
14-072	78	12-11-1-05-78	-l -00	OCH CENNE			0,72
14-072	78	12-11-1-05-78	-m -00	OCH CENNE			0,94
14-072	79	12-11-1-05-79	-a -00	OCH CENNE			4,65
14-072	79	12-11-1-05-79	-b -00	OCH CENNE			3,99
14-072	79	12-11-1-05-79	-c -00	OCH CENNE			1,70
14-072	79	12-11-1-05-79	-d -00	OCH CENNE			3,36
14-072	79	12-11-1-05-79	-g -00	OCH CENNE			3,15
14-072	79	12-11-1-05-79	-h -00	OCH CENNE			2,48
14-072	80	12-11-1-05-80	-a -00	OCH CENNE			4,00
14-072	80	12-11-1-05-80	-b -00	OCH CENNE			2,84
14-072	80	12-11-1-05-80	-d -00	OCH CENNE			5,40
14-072	80	12-11-1-05-80	-f -00	OCH CENNE			6,16
14-072	80	12-11-1-05-80	-g -00	OCH CENNE			0,78
14-072	81	12-11-1-05-81	-a -00	OCH CENNE			1,80
14-072	81	12-11-1-05-81	-b -00	OCH CENNE			4,73
14-072	81	12-11-1-05-81	-c -00	OCH CENNE			0,55
14-072	81	12-11-1-05-81	-d -00	OCH CENNE			0,06
14-072	81	12-11-1-05-81	-f -00	OCH CENNE			0,40
14-072	81	12-11-1-05-81	-g -00	OCH CENNE			0,56

14-072	243	12-11-1-02-243	-b -00	OCH CENNE		2,97
14-072	243	12-11-1-02-243	-g -00	OCH CENNE		2,32
14-072	243	12-11-1-02-243	-i -00	OCH CENNE		1,31
14-072	258	12-11-1-02-258	-h -00	OCH CENNE		2,69
14-072	27	12-11-1-02-27	-b -00	OCH CENNE		0,73
14-072	27	12-11-1-02-27	-c -00	OCH CENNE		7,58
14-072	271	12-11-1-02-271	-f -00	OCH CENNE		6,57
14-072	28	12-11-1-02-28	-a -00	OCH CENNE		16,67
14-072	282	12-11-1-02-282	-c -00	OCH CENNE		0,36
14-072	284	12-11-1-02-284	-c -00	OCH CENNE		6,63
14-072	285	12-11-1-02-285	-k -00	OCH CENNE		1,01
14-072	29	12-11-1-02-29	-c -00	OCH CENNE		2,86
14-072	29	12-11-1-02-29	-h -00	OCH CENNE		0,55
14-072	29	12-11-1-02-29	-i -00	OCH CENNE		1,51
14-072	34A	12-11-1-02-34A	-d -00	OCH CENNE		0,08
14-072	34A	12-11-1-02-34A	-g -00	OCH CENNE		0,18
14-072	34A	12-11-1-02-34A	-i -00	OCH CENNE		2,91
14-072	34A	12-11-1-02-34A	-j -00	OCH CENNE		0,84
14-072	34A	12-11-1-02-34A	-k -00	OCH CENNE		1,41
14-072	35	12-11-1-02-35	-i -00	OCH CENNE		0,06
14-072	38	12-11-1-05-38	-a -00	OCH CENNE		0,57
14-072	38	12-11-1-05-38	-c -00	OCH CENNE		3,64
14-072	38	12-11-1-05-38	-d -00	OCH CENNE		17,62
14-072	39	12-11-1-05-39	-a -00	OCH CENNE		0,57
14-072	39	12-11-1-05-39	-c -00	OCH CENNE		21,25
14-072	40	12-11-1-05-40	-a -00	OCH CENNE		0,65
14-072	40	12-11-1-05-40	-c -00	OCH CENNE		22,73
14-072	40	12-11-1-05-40	-f -00	OCH CENNE		0,86
14-072	41	12-11-1-05-41	-a -00	OCH CENNE		0,76
14-072	41	12-11-1-05-41	-c -00	OCH CENNE		1,37
14-072	41	12-11-1-05-41	-d -00	OCH CENNE		5,61
14-072	41	12-11-1-05-41	-f -00	OCH CENNE		2,57
14-072	41	12-11-1-05-41	-g -00	OCH CENNE		2,42
14-072	41	12-11-1-05-41	-h -00	OCH CENNE		5,12
14-072	41	12-11-1-05-41	-i -00	OCH CENNE		4,31
14-072	41	12-11-1-05-41	-j -00	OCH CENNE		0,91
14-072	42	12-11-1-05-42	-a -00	OCH CENNE		0,64
14-072	42	12-11-1-05-42	-b -00	OCH CENNE		9,30
14-072	42	12-11-1-05-42	-c -00	OCH CENNE		4,50
14-072	42	12-11-1-05-42	-d -00	OCH CENNE		1,23
14-072	42	12-11-1-05-42	-f -00	OCH CENNE		1,30
14-072	43	12-11-1-05-43	-a -00	OCH CENNE		15,51
14-072	43	12-11-1-05-43	-b -00	OCH CENNE		3,54
14-072	44	12-11-1-05-44	-a -00	OCH CENNE		13,12
14-072	44	12-11-1-05-44	-c -00	OCH CENNE		0,60
14-072	44	12-11-1-05-44	-d -00	OCH CENNE		3,61
14-072	45	12-11-1-05-45	-a -00	OCH CENNE		10,22
14-072	45	12-11-1-05-45	-b -00	OCH CENNE		4,69
14-072	46	12-11-1-05-46	-a -00	OCH CENNE		0,84
14-072	46	12-11-1-05-46	-b -00	OCH CENNE		2,11
14-072	46	12-11-1-05-46	-c -00	OCH CENNE		4,83
14-072	46	12-11-1-05-46	-d -00	OCH CENNE		2,62
14-072	46	12-11-1-05-46	-f -00	OCH CENNE		0,70
14-072	46	12-11-1-05-46	-g -00	OCH CENNE		2,32

14-072	81	12-11-1-05-81	-h -00	OCH CENNE		2,42
14-072	81	12-11-1-05-81	-i -00	OCH CENNE		9,48
14-072	81	12-11-1-05-81	-j -00	OCH CENNE		1,32
14-072	82	12-11-1-05-82	-a -00	OCH CENNE		3,63
14-072	82	12-11-1-05-82	-i -00	OCH CENNE		2,05
14-072	82	12-11-1-05-82	-k -00	OCH CENNE		9,96
14-072	82	12-11-1-05-82	-l -00	OCH CENNE		8,52
14-072	83	12-11-1-05-83	-b -00	OCH CENNE		6,98
14-072	83	12-11-1-05-83	-c -00	OCH CENNE		10,64
14-072	83	12-11-1-05-83	-d -00	OCH CENNE		1,59
14-072	83	12-11-1-05-83	-f -00	OCH CENNE		1,16
14-072	83	12-11-1-05-83	-i -00	OCH CENNE		0,89
14-072	83	12-11-1-05-83	-l -00	OCH CENNE		0,68
14-072	83	12-11-1-05-83	-n -00	OCH CENNE		0,25
14-072	84	12-11-1-05-84	-d -00	OCH CENNE		4,72
14-072	92	12-11-1-03-92	-a -00	OCH CENNE		0,91
<b>r-m</b>						<b>962,36</b>

Przewodniczący Rady Gminy




mgr Roman Waśkowski

WYKAZ LASÓW WNIOSKOWANYCH O UZNANIE ZA OCHRONNE

Nadleśnictwo OSIE  
Obręb leśny OSIE

OKREŚLENIE POWIERZCHNI I OPIS LASU				UZASADNIENIE WNIOSKU	WNIOSKOWANE SZCZEGÓLNE SPOSOBY PROWADZENIA GOSPODARKI LEŚNEJ
Wiodąca kategoria ochronności (inne kategorie)	Oddziały i pododdziały	Powierzchnia (w ha)	Opis lasu	a) cel uznania b) skutki społeczne c) skutki przyrodnicze d) skutki ekonomiczne	a) ograniczenie pozyskania b) nakaz wykonania określonych zabiegów c) konieczność założenia i utrzymania urządzeń ochronnych d) ograniczenie udostępniania lasu
1	2	3	4	5	6
Lasy glebochronne stanowiące cenne fragmenty rodzimej przyrody	Wg załącznika	Wg załącznika	Drzewostany So Lp III-V III w na siedliskach borowych świeżych oraz lasu mieszanego świeżego	<ul style="list-style-type: none"> <li>• Celem uznania jest - ochrona lasów na stromych zboczach jarów, wawozów i wzgórz w sąsiedztwie rzeki Wdy - ochrona zasobów wodnych w sąsiedztwie rzeki Wdy oraz ochrona i zachowanie i odtworzenie własowego stanu siedliska przyrodniczego i siedlisk gatunków fauny i flory określonych w Dyrektywie Rady 92/43 EWG z dnia 21 maja 1993 r. w sprawie ochrony siedlisk przyrodniczych oraz dzikiej fauny i flory tzw. dyrektywa siedliskowa - Obszary NATURA 2000 Sadrž Wdy PLH 04001?</li> <li>• Podniesienie walorów krajobrazowych i przyrodniczych</li> <li>• Wzrost walorów przyrodniczych i wzbogacanie bioróżnorodności</li> <li>• Wzrost znaczenia funkcji pozaprodukcyjnych lasu np. turystycznych, możliwości pozyskania środków na ochronę środowiska</li> </ul>	<ul style="list-style-type: none"> <li>• Wylączenie z użytkowania rębne drzewostanów położonych na stromych stokach chronionych siedlisk przyrodniczych</li> <li>• Zabiegi gospodarczo-leśne prowadzić zgodnie z zasadami wielofunkcyjnej gospodarki leśnej tj. zachowanie ekosystemów leśnych w stanie zbliżonym do naturalnego, odtworzenie ekosystemów leśnych zniekształconych lub zdegradowanych, ochrona bioróżnorodności na wszystkich poziomach i zapewnienie ochrony siedlisk i gatunków chronionych</li> <li>• Preferowanie na siedliskach żyzniejszych sębrw złożonych</li> </ul>

gm	oddz	adres_leśny	ranga1	ranga2	ranga3	pow
14-072	14	12-11-1-05-14 -f -00	OCH GLEB	OCH CENNE		0,81
14-072	14	12-11-1-05-14 -r -00	OCH GLEB	OCH CENNE		1,95
r-m						2,76

Przewodniczący Rady Gminy  
  
mgr Michał Waskowski


**WYKAZ LASÓW WNIOSKOWANYCH O UZNANIE ZA OCHRONNE**

Nadleśnictwo OSIE  
Obręb leśny OSIE

OKREŚLENIE POWIERZCHNI I OPIS LASU				UZASADNIENIE WNIOSKU	WNIOSKOWANE SZCZEGÓLNE SPOSOBY PROWADZENIA GOSPODARKI LEŚNEJ
Wrodząca kategoria ochronności (inne kategorie)	Oddziały i pododdziały	Powierzchnia (w ha)	Opis lasu	a) b) c) d)	a) b) c) d)
1	2	3	4	5	6
Lasy glebochronne wodochronne	Wg załącznika	Wg załącznika	Drzewostany przede wszystkim SO II-VI kl w oraz rzadziej Db II-III, VII kl w oraz Brz III kl w na siedliskach borowych i lasowych świeżych	<ul style="list-style-type: none"> <li>• Celem uznania jest ochrona lasów na stromych zbożach jarow, wawozów i wzgórz w sąsiedztwie rzeki Wdy oraz ochrona zasobów wodnych w sąsiedztwie rzeki Wdy</li> <li>• Wzrost walorów krajobrazowych, przyrodniczych i wzbogacanie bioróżnorodności</li> <li>• Wzrost znaczenia funkcji pozaprodukcyjnych lasu</li> </ul>	<ul style="list-style-type: none"> <li>• Wyłączenie z użytkowania rębni drzewostanów położonych na stromych stokach</li> <li>• Prowadzenie zabiegów gospodarczo-leśnych zgodnie z zasadami wielofunkcyjnej gospodarki leśnej, dbałość o stan zdrowotny i sanitarny lasu</li> <li>• Preferowanie na siedliskach żyźniejszych rębni złożonych.</li> </ul>

gm	oddz	adres_lesny	ranga1	ranga2	ranga3	pow
14-072	132	12-11-1-03-132 -a -00	OCH GLEB	OCH WOD		2,61
14-072	132	12-11-1-03-132 -b -00	OCH GLEB	OCH WOD		2,12
14-072	132	12-11-1-03-132 -f -00	OCH GLEB	OCH WOD		0,29
14-072	16	12-11-1-05-16 -c -00	OCH GLEB	OCH WOD		3,43
14-072	17	12-11-1-05-17 -c -00	OCH GLEB	OCH WOD		2,28
14-072	17	12-11-1-05-17 -d -00	OCH GLEB	OCH WOD		7,06
14-072	17	12-11-1-05-17 -h -00	OCH GLEB	OCH WOD		1,05
14-072	17	12-11-1-05-17 -i -00	OCH GLEB	OCH WOD		0,53
14-072	172	12-11-1-03-172 -d -00	OCH GLEB	OCH WOD		2,69
14-072	172	12-11-1-03-172 -f -00	OCH GLEB	OCH WOD		1,97
14-072	201	12-11-1-03-201 -a -00	OCH GLEB	OCH WOD		7,41
14-072	201	12-11-1-03-201 -b -00	OCH GLEB	OCH WOD		1,12
14-072	201	12-11-1-03-201 -c -00	OCH GLEB	OCH WOD		4,96
14-072	201	12-11-1-03-201 -d -00	OCH GLEB	OCH WOD		0,62
14-072	201	12-11-1-03-201 -f -00	OCH GLEB	OCH WOD		1,59
14-072	201	12-11-1-03-201 -g -00	OCH GLEB	OCH WOD		1,82
14-072	201	12-11-1-03-201 -h -00	OCH GLEB	OCH WOD		0,96
14-072	202	12-11-1-03-202 -a -00	OCH GLEB	OCH WOD		0,70
14-072	202	12-11-1-03-202 -c -00	OCH GLEB	OCH WOD		2,12
14-072	202	12-11-1-03-202 -d -00	OCH GLEB	OCH WOD		2,60
14-072	202	12-11-1-03-202 -f -00	OCH GLEB	OCH WOD		8,12
14-072	202	12-11-1-03-202 -h -00	OCH GLEB	OCH WOD		2,24
14-072	229	12-11-1-03-229 -a -00	OCH GLEB	OCH WOD		5,89
14-072	229	12-11-1-03-229 -b -00	OCH GLEB	OCH WOD		2,01
14-072	229	12-11-1-03-229 -c -00	OCH GLEB	OCH WOD		0,90
14-072	229	12-11-1-03-229 -d -00	OCH GLEB	OCH WOD		1,26
14-072	229	12-11-1-03-229 -f -00	OCH GLEB	OCH WOD		2,59
14-072	229	12-11-1-03-229 -g -00	OCH GLEB	OCH WOD		2,12
14-072	229	12-11-1-03-229 -h -00	OCH GLEB	OCH WOD		3,55
14-072	229	12-11-1-03-229 -i -00	OCH GLEB	OCH WOD		1,00
14-072	229	12-11-1-03-229 -j -00	OCH GLEB	OCH WOD		2,03
14-072	229	12-11-1-03-229 -k -00	OCH GLEB	OCH WOD		1,78
14-072	230	12-11-1-03-230 -a -00	OCH GLEB	OCH WOD		6,64
14-072	230	12-11-1-03-230 -b -00	OCH GLEB	OCH WOD		2,37
14-072	230	12-11-1-03-230 -c -00	OCH GLEB	OCH WOD		4,33
14-072	230	12-11-1-03-230 -d -00	OCH GLEB	OCH WOD		4,72
14-072	230	12-11-1-03-230 -f -00	OCH GLEB	OCH WOD		0,45
14-072	230	12-11-1-03-230 -g -00	OCH GLEB	OCH WOD		3,19
14-072	256	12-11-1-03-256 -a -00	OCH GLEB	OCH WOD		4,68
14-072	256	12-11-1-03-256 -b -00	OCH GLEB	OCH WOD		1,33
14-072	256	12-11-1-03-256 -c -00	OCH GLEB	OCH WOD		2,78
14-072	256	12-11-1-03-256 -d -00	OCH GLEB	OCH WOD		1,35
14-072	256	12-11-1-03-256 -f -00	OCH GLEB	OCH WOD		1,13
14-072	257	12-11-1-03-257 -a -00	OCH GLEB	OCH WOD		2,09
14-072	257	12-11-1-03-257 -b -00	OCH GLEB	OCH WOD		2,19
14-072	257	12-11-1-03-257 -c -00	OCH GLEB	OCH WOD		5,34
14-072	269	12-11-1-03-269 -i -00	OCH GLEB	OCH WOD		3,32
14-072	270	12-11-1-03-270 -a -00	OCH GLEB	OCH WOD		4,80
14-072	270	12-11-1-03-270 -b -00	OCH GLEB	OCH WOD		1,08
14-072	270	12-11-1-03-270 -f -00	OCH GLEB	OCH WOD		2,77
14-072	270	12-11-1-03-270 -g -00	OCH GLEB	OCH WOD		3,88
14-072	281	12-11-1-03-281 -b -00	OCH GLEB	OCH WOD		2,30
14-072	281	12-11-1-03-281 -f -00	OCH GLEB	OCH WOD		7,82

14-072	281	12-11-1-03-281	-h -00	OCH GLEB	OCH WOD		4,06
14-072	291	12-11-1-03-291	-b -00	OCH GLEB	OCH WOD		4,18
14-072	291	12-11-1-03-291	-c -00	OCH GLEB	OCH WOD		3,21
14-072	291	12-11-1-03-291	-g -00	OCH GLEB	OCH WOD		1,01
14-072	291	12-11-1-03-291	-h -00	OCH GLEB	OCH WOD		1,08
14-072	301	12-11-1-06-301	-b -00	OCH GLEB	OCH WOD		1,01
14-072	310	12-11-1-06-310	-b -00	OCH GLEB	OCH WOD		1,65
14-072	310	12-11-1-06-310	-c -00	OCH GLEB	OCH WOD		1,64
14-072	310	12-11-1-06-310	-d -00	OCH GLEB	OCH WOD		0,97
14-072	310	12-11-1-06-310	-g -00	OCH GLEB	OCH WOD		1,60
14-072	310	12-11-1-06-310	-i -00	OCH GLEB	OCH WOD		2,38
14-072	310	12-11-1-06-310	-j -00	OCH GLEB	OCH WOD		1,50
14-072	319	12-11-1-06-319	-a -00	OCH GLEB	OCH WOD		5,41
14-072	319	12-11-1-06-319	-b -00	OCH GLEB	OCH WOD		2,40
14-072	319	12-11-1-06-319	-c -00	OCH GLEB	OCH WOD		2,47
14-072	319	12-11-1-06-319	-d -00	OCH GLEB	OCH WOD		1,53
14-072	319	12-11-1-06-319	-f -00	OCH GLEB	OCH WOD		6,88
14-072	319	12-11-1-06-319	-g -00	OCH GLEB	OCH WOD		1,44
14-072	328	12-11-1-06-328	-c -00	OCH GLEB	OCH WOD		2,56
14-072	328	12-11-1-06-328	-d -00	OCH GLEB	OCH WOD		2,28
14-072	328	12-11-1-06-328	-h -00	OCH GLEB	OCH WOD		2,03
14-072	328	12-11-1-06-328	-l -00	OCH GLEB	OCH WOD		0,85
14-072	328	12-11-1-06-328	-m -00	OCH GLEB	OCH WOD		1,18
14-072	329	12-11-1-06-329	-a -00	OCH GLEB	OCH WOD		1,93
14-072	329	12-11-1-06-329	-b -00	OCH GLEB	OCH WOD		1,45
14-072	329	12-11-1-06-329	-c -00	OCH GLEB	OCH WOD		5,01
14-072	329	12-11-1-06-329	-d -00	OCH GLEB	OCH WOD		1,80
14-072	329	12-11-1-06-329	-f -00	OCH GLEB	OCH WOD		2,17
14-072	329	12-11-1-06-329	-g -00	OCH GLEB	OCH WOD		3,04
14-072	329	12-11-1-06-329	-h -00	OCH GLEB	OCH WOD		0,88
14-072	329	12-11-1-06-329	-i -00	OCH GLEB	OCH WOD		0,68
14-072	340	12-11-1-06-340	-c -00	OCH GLEB	OCH WOD		4,80
14-072	340	12-11-1-06-340	-d -00	OCH GLEB	OCH WOD		1,15
14-072	341	12-11-1-06-341	-a -00	OCH GLEB	OCH WOD		2,87
14-072	341	12-11-1-06-341	-b -00	OCH GLEB	OCH WOD		7,31
14-072	341	12-11-1-06-341	-c -00	OCH GLEB	OCH WOD		1,50
14-072	341	12-11-1-06-341	-d -00	OCH GLEB	OCH WOD		0,80
14-072	341	12-11-1-06-341	-f -00	OCH GLEB	OCH WOD		2,96
14-072	341	12-11-1-06-341	-g -00	OCH GLEB	OCH WOD		0,72
14-072	341	12-11-1-06-341	-h -00	OCH GLEB	OCH WOD		0,74
14-072	53	12-11-1-05-53	-b -00	OCH GLEB	OCH WOD		1,59
14-072	94	12-11-1-03-94	-a -00	OCH GLEB	OCH WOD		1,50
14-072	94	12-11-1-03-94	-f -00	OCH GLEB	OCH WOD		1,73
14-072	94	12-11-1-03-94	-h -00	OCH GLEB	OCH WOD		0,30
r-m							248,23

Przewodniczący Rady Gminy  
  
mgr Roman Waškowski




WYKAZ LASÓW WNIOSKOWANYCH O UZNANIE ZA OCHRONNE

Nadleśnictwo OSIE  
Obręb leśny OSIE

OKREŚLENIE POWIERZCHNI I OPIS LASU				UZASADNIENIE WNIOSKU	WNIOSKOWANE SZCZEGÓLNE SPOSOBY PROWADZENIA GOSPODARKI LEŚNEJ
Wiodąca kategoria ochronności (inne kategorie)	Oddziały i pododdziały	Powierzchnia (w ha)	Opis lasu	a) b) c) d)	a) b) c) d)
1	2	3	4	5	5
Lasy glebochronne wodochronne stanowiące cenne fragmenty rodzimej przyrody	Wg załącznika	Wg załącznika	Drzewostany So Db. Brz III-VII kl w na siedliskach bagiennych i lasowych	<ul style="list-style-type: none"> <li>Celem uznania jest ochrona lasów na stromych zboczach jarów, wąwozów i wzgórz w sąsiedztwie rzeki Wdy, ochrona zasobów wodnych w sąsiedztwie rzeki Wdy oraz ochrona i zachowanie i odtworzenie właściwego stanu siedliska przyrodniczego i siedlisk gatunków fauny i flory określonych w Dyrektywie Rady 92/43 EWG z dnia 21 maja 1993 r. w sprawie ochrony siedlisk przyrodniczych oraz dzikiej fauny i flory tzw. dyrektywa siedliskowa - Obszary NATURA 2000 <i>Sandri Wdy</i> PLH 040017</li> <li>Podniesienie walorów krajobrazowych i przyrodniczych</li> <li>Wzrost walorów przyrodniczych i wzbogacanie bioróżnorodności</li> <li>Wzrost znaczenia funkcji pozaprodukcyjnych lasu np. turystycznych, możliwości pozyskania środków na ochronę środowiska</li> </ul>	<ul style="list-style-type: none"> <li>Wylączenie z użytkowania rębego drzewostanów położonych na stromych stokach, chronionych siedlisk przyrodniczych.</li> <li>Zabiegi gospodarczo-leśne prowadzić zgodnie z zasadami wielofunkcyjnej gospodarki leśnej tj. zachowanie ekosystemów leśnych w stanie zbliżonym do naturalnego, odtworzenie ekosystemów leśnych zniekształconych lub zdegradowanych, ochrona bioróżnorodności na wszystkich poziomach i zapewnienie ochrony siedlisk i gatunków chronionych.</li> <li>Preferowanie na silniejszych siedliskach rębni złożonych</li> </ul>

gm	oddz	adres_leśny	ranga1	ranga2	ranga3	pow
14-072	15	12-11-1-05-15 -a -00	OCH GLEB	OCH WOD	OCH CENNE	0,56
14-072	15	12-11-1-05-15 -b -00	OCH GLEB	OCH WOD	OCH CENNE	0,05
14-072	15	12-11-1-05-15 -c -00	OCH GLEB	OCH WOD	OCH CENNE	1,80
14-072	16	12-11-1-05-16 -a -00	OCH GLEB	OCH WOD	OCH CENNE	3,37
14-072	16	12-11-1-05-16 -b -00	OCH GLEB	OCH WOD	OCH CENNE	2,98
14-072	17	12-11-1-05-17 -a -00	OCH GLEB	OCH WOD	OCH CENNE	1,98
14-072	17	12-11-1-05-17 -b -00	OCH GLEB	OCH WOD	OCH CENNE	1,74
14-072	17	12-11-1-05-17 -f -00	OCH GLEB	OCH WOD	OCH CENNE	1,48
14-072	53	12-11-1-05-53 -c -00	OCH GLEB	OCH WOD	OCH CENNE	1,41
14-072	53	12-11-1-05-53 -d -00	OCH GLEB	OCH WOD	OCH CENNE	0,56
14-072	53	12-11-1-05-53 -h -00	OCH GLEB	OCH WOD	OCH CENNE	1,64
14-072	54	12-11-1-05-54 -a -00	OCH GLEB	OCH WOD	OCH CENNE	0,93
14-072	54	12-11-1-05-54 -b -00	OCH GLEB	OCH WOD	OCH CENNE	0,75
14-072	54	12-11-1-05-54 -c -00	OCH GLEB	OCH WOD	OCH CENNE	1,30
14-072	54	12-11-1-05-54 -d -00	OCH GLEB	OCH WOD	OCH CENNE	1,94
14-072	54	12-11-1-05-54 -f -00	OCH GLEB	OCH WOD	OCH CENNE	0,99
14-072	54	12-11-1-05-54 -g -00	OCH GLEB	OCH WOD	OCH CENNE	0,62
14-072	54	12-11-1-05-54 -y -00	OCH GLEB	OCH WOD	OCH CENNE	0,93
r-m						25,03

Przewodniczący Rady Gminy  
  
 Andrzej Wąsowski

WYKAZ LASÓW WNIOSKOWANYCH O UZNANIE ZA OCHRONNE

Nadleśnictwo OSIE  
Obręb leśny OSIE

OKREŚLENIE POWIERZCHNI I OPIS LASU				UZASADNIENIE WNIOSKU	WNIOSKOWANE SZCZEGÓLNE SPOSOBY PROWADZENIA GOSPODARKI LEŚNEJ
Wiodąca kategoria ochronności (inne kategorie)	Oddziały i pododdziały	Powierzchnia (w ha)	Opis lasu	a) b) c) d)	a) b) c) d)
1	2	3	4	5	6
Lasy stanowiące cenne fragmenty rodzimej przyrody, ostoje zwierząt	Wg załącznika	Wg załącznika	Drzewostany So. III-V kl. w na siedliskach borowych	<ul style="list-style-type: none"> <li>Celem uznania jest zachowanie, utrzymanie i odtworzenie biotopów i siedlisk dla gatunków ptaków wymienionych w Dyrektywie Rady 79/409 EWG z dnia 9 kwietnia 1979 r. w sprawie ochrony dzikich ptaków (ze zmianami) tzw. dyrektywa ptasia - Obszar NATURA 2000 Bory Tucholskie PLB 220009 oraz ochrona, zachowanie i odtworzenie właściwego stanu siedliska przyrodniczego i siedlisk gatunków fauny i flory określonych w Dyrektywie Rady 92/43 EWG z dnia 21 maja 1993 r. w sprawie ochrony siedlisk przyrodniczych oraz dzikiej fauny i flory tzw. dyrektywa siedliskowa - Obszary NATURA 2000 Sandr Wdy PLH 040017 oraz ochrona populacji bielika, bociana czarnego, rybołowa, w granicach stref ochrony ostoi, miejsc rozrodu i regularnego przebywania bielika wyznaczonych decyzjami Regionalnego Dyrektora Ochrony Środowiska w Bydgoszczy.</li> <li>Podniesienie walorów krajobrazowych i przyrodniczych</li> <li>Wzrost walorów przyrodniczych i wzbogacanie bioróżnorodności</li> <li>Wzrost znaczenia funkcji pozaprodukcyjnych lasu</li> </ul>	<ul style="list-style-type: none"> <li>Wyłączenie z użytkowania drzewostanów położonych w strefie ochrony całorocznej</li> <li>Zabiegi gospodarczo-leśne w strefie ochrony okresowej prowadzić po uzyskaniu zezwolenia Regionalnego Dyrektora Ochrony Środowiska w Bydgoszczy zgodnie z zasadami wielofunkcyjnej gospodarki leśnej tj. m.in. zapewnienia ochrony siedlisk i gatunków chronionych</li> <li>Zakaz przebywania osób z wyjątkiem właściciela nieruchomości oraz osób sprawujących zarząd i nadzór nad obszarami objętymi strefami ochrony oraz osób wykonujących prace na podstawie umowy zawartej z właścicielem lub zarządcą.</li> </ul>

gm	oddz	adres_leśny	ranga1	ranga2	ranga3	pow
14-072	258	12-11-1-02-258 -b -00	OCH CENNE	OCH OSTOJ		0,83
14-072	258	12-11-1-02-258 -c -00	OCH CENNE	OCH OSTOJ		1,56
r-m						2,39

Przewodniczący Rady Gminy

*[Signature]*  
mgr Andrzej Waszkowski