

**UCHWAŁA NR VI/53/19
RADY GMINY OSIE**

z dnia 22 lipca 2019 r.

w sprawie uchwalenia miejscowego planu zagospodarowania przestrzennego dla terenu działek o nr 192/4, 192/7, 197/1 położonych w m. Osie, obręb ewidencyjny Osie, gm. Osie.

Na podstawie art. 18 ust. 2 pkt 5 ustawy z dnia 8 marca 1990 r. o samorządzie gminnym (Dz. U. z 2019 r. poz. 506) oraz art. 20 ust. 1 ustawy z dnia 27 marca 2003 r. o planowaniu i zagospodarowaniu przestrzennym (Dz. U. z 2018 r. poz. 1945 oraz z 2019 r. poz. 60, 235, 730 i 1009), uchwała się, co następuje:

**Rozdział 1.
Przepisy ogólne**

§ 1. 1. Po stwierdzeniu, że nie zostały naruszone ustalenia Studium uwarunkowań i kierunków zagospodarowania przestrzennego gminy Osie, uchwalonego uchwałą Nr XX/142/13 Rady Gminy Osie z dnia 20 marca 2013 r., uchwała się miejscowy plan zagospodarowania przestrzennego dla terenu działek o nr 192/4, 192/7, 197/1 położonych w m. Osie, obręb ewidencyjny Osie, gm. Osie, zwany dalej planem, w granicach określonych uchwałą nr XXXIII/243/18 Rady Gminy Osie z dnia 15 listopada 2018 r. w sprawie przystąpienia do sporządzenia miejscowego planu zagospodarowania przestrzennego.

2. Integralną część planu miejscowego stanowi rysunek planu w skali 1:1000, jako załącznik nr 1 do uchwały.

3. Rozstrzygnięcie o sposobie rozpatrzenia uwag do projektu planu stanowi załącznik nr 2 do niniejszej uchwały.

4. Rozstrzygnięcie o sposobie realizacji, zapisanych w planie, inwestycji z zakresu infrastruktury technicznej, które należą do zadań własnych gminy oraz o zasadach ich finansowania, zgodnie z przepisami o finansach publicznych stanowi załącznik nr 3 do niniejszej uchwały.

§ 2. 1. Uchwała ustanawia obowiązujące na terenie objętym planem przepisy prawa miejscowego dotyczące przeznaczenia i sposobu zagospodarowania terenu oraz określa konieczne dla osiągnięcia zamierzonych celów nakazy, zakazy dopuszczenia i ograniczenia.

2. Przepisy prawne niniejszej uchwały nie mogą być stosowane wybiórczo oraz w oderwaniu od ustaleń rysunku stanowiącego załącznik nr 1 do uchwały.

§ 3. W realizacji planu, oprócz ustaleń zawartych w niniejszej uchwale, mają zastosowanie przepisy odrębne wraz z aktami wykonawczymi.

§ 4. 1. Następujące oznaczenia graficzne są obowiązującymi ustaleniami na rysunku planu:

- 1) granica obszaru objętego planem;
- 2) linie rozgraniczające tereny o różnym przeznaczeniu lub różnych zasadach zagospodarowania;
- 3) maksymalne nieprzekraczalne linie zabudowy;
- 4) wymiary;
- 5) pas technologiczny linii elektroenergetycznej SN 15kV;
- 6) symbol identyfikujący tereny o różnym przeznaczeniu lub różnych zasadach zagospodarowania: P/U – teren obiektów produkcyjnych, składów i magazynów oraz zabudowy usługowej.

2. Ilekroć w niniejszej uchwale jest mowa o:

- 1) planie – należy przez to rozumieć miejscowy plan zagospodarowania przestrzennego określony w §1.1. niniejszej uchwały;
- 2) przepisach odrębnych – należy przez to rozumieć przepisy ustaw wraz z aktami wykonawczymi oraz akty prawa stanowionego przez organy samorządu województwa i wojewodę;
- 3) terenie – należy przez to rozumieć obszar wyznaczony na rysunku planu liniami rozgraniczającymi tereny o różnym przeznaczeniu lub różnych zasadach zagospodarowania;

- 4) obiektach i urządzeniach infrastruktury technicznej – rozumie się przez to obiekty i urządzenia służące do odprowadzania ścieków, gromadzenia i odprowadzania wód opadowych i systemów drenażowych, zaopatrzenia w wodę; dostarczania ciepła, energii elektrycznej, gazu, umożliwiające wymianę informacji, transportu zbiorowego, utrzymania ulic, dróg i zieleni urządzonej i inne obiekty techniczne niezbędne dla prawidłowego zaspokajania potrzeb użytkowników;
- 5) maksymalnej nieprzekraczalnej linii zabudowy – należy przez to rozumieć linię przedstawioną na rysunku planu, wyznaczającą granicę części wewnętrznej terenu, poza którym nie może być sytuowana zabudowa, z wyłączeniem:
 - a) podziemnych części budynku znajdujących się całkowicie poniżej poziomu terenu,
 - b) grubości warstw izolacji termicznej, tynków lub okładzin zewnętrznych,
 - c) okapów i gzymsów, rynien, rur spustowych, podokienników oraz innych detali wystroju architektonicznego elewacji, które mogą wykraczać poza linię zabudowy nie więcej niż 0,8 m,
 - d) daszków nad wejściami, balkonów, galerii, tarasów, wykuszy, schodów zewnętrznych, pochylni, ramp, które mogą wykraczać poza linię zabudowy nie więcej niż 1,5 m,
 - e) miejsc do czasowego gromadzenia odpadów stałych oraz obiektów i urządzeń infrastruktury technicznej;
- 6) zieleni izolacyjnej – należy przez to rozumieć pas zieleni o szerokości terenu minimum 2,0 m, pełniący funkcje ochronne, ograniczające rozprzestrzenianie się zanieczyszczeń i hałasu, występujący w formie zwartych, zróżnicowanych nasadzeń drzew i krzewów o całorocznej wegetacji;
- 7) pasie technologicznym linii elektroenergetycznej – należy przez to rozumieć obszar wyznaczony na rysunku planu, przeznaczony pod realizację inwestycji celu publicznego związanego z budową, rozbudową, przebudową, nadbudową, odbudową i remontem lub utrzymaniem linii elektroenergetycznej, z ograniczeniami w zabudowie i zagospodarowaniu terenu, wynikającymi z przepisów planu oraz przepisów odrębnych;
- 8) zieleni wysokiej – należy przez to rozumieć zadrzewienia, zakrzewienia i roślinność o wysokości powyżej 4,0 m n.p.t.

Rozdział 2.

Zasady zagospodarowania obowiązujące na terenie objętym planem

§ 5.1. Przeznaczenie terenu oraz linie rozgraniczające tereny o różnym przeznaczeniu lub różnych zasadach zagospodarowania: w granicach obszaru objętego planem wyznacza się teren obiektów produkcyjnych, składów i magazynów oraz zabudowy usługowej – określony liniami rozgraniczającymi tereny o różnym przeznaczeniu lub różnych zasadach zagospodarowania na rysunku planu, stanowiącym załącznik nr 1 do niniejszej uchwały, oznaczony symbolem P/U.

2. Zasady ochrony i kształtowania ładu przestrzennego:

- 1) wymagane sytuowanie nowych budynków z zachowaniem maksymalnych nieprzekraczalnych linii zabudowy;
- 2) nakaz wprowadzenia zieleni izolacyjnej, wzdłuż granic z działkami od strony północnej i wschodniej;
- 3) zakaz lokalizacji przedsięwzięć mogących zawsze znacząco oddziaływać na środowisko, zgodnie z przepisami odrębnymi, z wyłączeniem inwestycji celu publicznego z zakresu łączności publicznej;
- 4) uciążliwość prowadzonej działalności nie może negatywnie wpływać na środowisko, w tym szczególnie na grunt, powietrze, wody podziemne i powierzchniowe, w przypadku klasyfikacji inwestycji jako mogącej potencjalnie znacząco oddziaływać na środowisko, należy stosować wymogi przepisów odrębnych;
- 5) obowiązuje zakaz lokalizacji :
 - a) budynków nie związanych z funkcją terenu, w tym budynków związanych z produkcją rolną,
 - b) instalacji, budynków, budowli i urządzeń związanych z produkcją biopaliw, w tym wykorzystujących procesy fermentacyjnego i termicznego przetwarzania odpadów,
 - c) składowisk odpadów w rozumieniu przepisów odrębnych,
 - d) inwestycji związanych z produkcją paliw alternatywnych, w tym z odpadów inne niż niebezpieczne,
 - e) spalarni odpadów w rozumieniu przepisów odrębnych,

- f) przedsięwzięć, których celem jest gospodarka odpadami w zakresie zbierania, odzysku i unieszkodliwiania, a także stacji demontażu pojazdów oraz innych przedsięwzięć mogących negatywnie oddziaływać na środowisko gruntowo-wodne,
- g) zakładów, które w zależności od rodzaju, kategorii i ilości substancji niebezpiecznych znajdujących się w zakładzie, mogą zostać zakwalifikowane do zakładów o zwiększonym lub dużym ryzyku wystąpienia poważnej awarii przemysłowej.

3. Zasady ochrony środowiska, przyrody i krajobrazu oraz kształtowania krajobrazu:

- 1) obowiązuje zagospodarowanie terenu prowadzące do utrzymania i ochrony wartości przyrodniczych i różnorodności form krajobrazowych, zakres prac ziemnych podczas realizacji ustaleń planu winien sankcjonować w stopniu maksymalnym istniejące ukształtowanie terenu;
- 2) dopuszczalne poziomy natężenia pola elektrycznego, pola magnetycznego oraz wartość progowa poziomu hałasu według przeznaczenia terenu – zgodnie z przepisami odrębnymi.

4. Zasady ochrony dziedzictwa kulturowego i zabytków w tym krajobrazów kulturowych oraz dóbr kultury współczesnej: nie występuje potrzeba określania.

5. Wymagania wynikające z potrzeb kształtowania przestrzeni publicznych: nie występuje potrzeba określania.

6. Zasady kształtowania zabudowy oraz wskaźniki zagospodarowania terenu, maksymalna i minimalna intensywność zabudowy jako wskaźnik powierzchni całkowitej zabudowy w odniesieniu do powierzchni działki budowlanej, minimalny udział procentowy powierzchni biologicznie czynnej w odniesieniu do powierzchni działki budowlanej, maksymalna wysokość zabudowy, minimalna liczba miejsc do parkowania w tym miejsca przeznaczone na parkowanie pojazdów zaopatrzonych w kartę parkingową i sposób ich realizacji oraz linie zabudowy i gabaryty obiektów:

- 1) dopuszcza się lokalizację budynków wolno stojących lub zespolonych ze sobą;
- 2) wysokość zabudowy nie może przekroczyć 17,0 m;
- 3) dachy jedno, dwu lub wielopołaciowe o nachyleniu połaci od 1° do 45°;
- 4) wskaźnik intensywności zabudowy: minimum 0,01 maksymalnie 2,0;
- 5) wymagany udział powierzchni biologicznie czynnej: minimum 10% powierzchni działki budowlanej;
- 6) obszar przeznaczony pod zabudowę, dojścia, dojazdy, miejsca postojowe, utwardzone nawierzchnie nie powinien przekraczać 90% powierzchni działki lub terenu;
- 7) w granicach działki należy przewidzieć minimum:
 - a) jedno miejsce parkingowe na każde 600 m² powierzchni obiektów produkcyjnych lub usługowych;
 - b) minimum jedno miejsce parkingowe przeznaczone na parkowanie pojazdów zaopatrzonych w kartę parkingową;
 - c) minimum dziesięć miejsc parkingowych dla samochodów ciężarowych.

7. Granice i sposoby zagospodarowania terenów lub obiektów podlegających ochronie, na podstawie odrębnych przepisów, terenów górniczych, a także obszarów szczególnego zagrożenia powodzią, obszarów osuwania się mas ziemnych, krajobrazów priorytetowych określonych w audycie krajobrazowym oraz w planach zagospodarowania przestrzennego województwa:

- 1) granice i sposoby zagospodarowania terenów lub obiektów podlegających ochronie na podstawie przepisów o ochronie przyrody - obszar objęty planem w całości położony jest w Otulinie Wdeckiego Parku Krajobrazowego oraz w Obszarze Natura 2000 Bory Tucholskie - należy zachować przepisy odrębne;
- 2) granice i sposoby zagospodarowania terenów leśnych, podlegających ochronie na podstawie przepisów o lasach - nie występuje potrzeba określania;
- 3) granice i sposoby zagospodarowania terenów wód powierzchniowych podlegających ochronie na podstawie przepisów odrębnych dotyczących ochrony wód – nie występuje potrzeba określania;
- 4) tereny górnicze - nie występuje potrzeba określania;

- 5) udokumentowane złoża kopalin - nie występuje potrzeba określania;
- 6) obszary szczególnego zagrożenia powodzią - nie występuje potrzeba określania;
- 7) obszary osuwania się mas ziemnych - nie występuje potrzeba określania;
- 8) krajobrazy priorytetowe określone w audycie krajobrazowym oraz w planach zagospodarowania przestrzennego województwa – nie występuje potrzeba określania, dla obszaru województwa nie sporządzono audytu krajobrazowego, krajobrazy priorytetowe nie występują w planie zagospodarowania przestrzennego województwa.

8. Szczegółowe zasady i warunki scalania i podziału nieruchomości objętych planem miejscowym: nie wyznacza się terenów wymagających przeprowadzenia procedury scalenia i podziału.

9. Szczególne warunki zagospodarowania terenów oraz ograniczenia w ich użytkowaniu, w tym zakaz zabudowy:

- 1) ustala się przebieg pasa technologicznego linii elektroenergetycznej o szerokościach 10,0 m, po 5,0 m po obu stronach osi linii 15 kV;
- 2) w pasie technologicznym linii elektroenergetycznej obowiązują następujące zasady:
 - a) zakaz budowy, rozbudowy i przebudowy obiektów budowlanych z pomieszczeniami przeznaczonymi na pobyt ludzi,
 - b) zakaz lokalizowania budowli z wyłączeniem sieci, przyłączy i urządzeń infrastruktury technicznej,
 - c) zakaz tworzenia hałd i nasypów,
 - d) zakaz nasadzeń i utrzymywania zieleni wysokiej;
- 3) w przypadku przebudowy lub likwidacji linii elektroenergetycznej ograniczenia związane z pasem technologicznym staną się nieaktualne.

10. Zasady modernizacji, rozbudowy i budowy systemów komunikacji i infrastruktury technicznej:

- 1) występujące sieci uzbrojenia technicznego, podlegają zachowaniu i wkomponowaniu w przewidywane zagospodarowanie terenu;
- 2) w przypadku lokalizacji uzbrojenia technicznego (sieci i przyłącza) w terenach prywatnych obowiązuje nakaz udostępniania go do celów rozbudowy sieci, eksploatacji, konserwacji i w razie awarii;
- 3) dopuszcza się budowę, rozbudowę i przebudowę obiektów i urządzeń infrastruktury technicznej z zachowaniem przepisów odrębnych;
- 4) dopuszcza się budowę, przebudowę i rozbudowę urządzeń melioracji zgodnie z przepisami odrębnymi;
- 5) obsługa komunikacyjna terenu z przyległych dróg publicznych zlokalizowanych poza granicą obszaru objętego planem;
- 6) wewnętrzna komunikacja terenu – drogi wewnętrzne, miejsca parkingowe i place manewrowe należy wydzielić w sposób zapewniający bezpieczeństwo oraz połączenie z drogą publiczną z zachowaniem przepisów odrębnych;
- 7) nawierzchnie wewnętrznej komunikacji terenu należy wykonać jako nieprzepuszczalne w celu zabezpieczenia gruntów i wód podziemnych przed przenikaniem substancji szkodliwych, głównie ropopochodnych, a odprowadzane wody opadowe i roztopowe przed wprowadzeniem do rowu melioracyjnego podczyszczać, do stopnia określonego w odrębnych przepisach prawa lub po podczyszczeniu odprowadzić do zbiornika szczelnego opróżnianego okresowo lub zagospodarować we własnym zakresie;
- 8) zasady obsługi w zakresie zaopatrzenia w wodę:
 - a) z istniejącej i projektowanej gminnej sieci wodociągowej uzbrojonej w zasuwy i hydranty przeciwpożarowe w ilości zgodnej z przepisami odrębnymi,
 - b) dopuszcza się budowę ujęć własnych z zachowaniem przepisów odrębnych;
- 9) zasady obsługi w zakresie kanalizacji sanitarnej: odprowadzenie ścieków sanitarnych do istniejącej i projektowanej gminnej sieci kanalizacji sanitarnej;

- 10) zasady obsługi w zakresie kanalizacji deszczowej:
- a) odprowadzenie wód opadowych i roztopowych do gruntu zgodnie z przepisami odrębnymi,
 - b) dopuszcza się budowę kanalizacji deszczowej;
- 11) zasady obsługi w zakresie zaopatrzenia w energię ciepłą: z wykorzystaniem indywidualnych urządzeń zasilanych gazem, energią elektryczną lub innych paliw i technologii o małej emisji, w tym pochodzących ze źródeł energii odnawialnej, z wyłączeniem lokalizacji elektrowni wiatrowych, z zachowaniem przepisów odrębnych;
- 12) zasady obsługi w zakresie zaopatrzenia w energię elektryczną:
- a) zasilanie z istniejących i projektowanych linii kablowych,
 - b) dopuszcza się budowę stacji transformatorowych,
 - c) w granicach obszaru objętego planem przebiegają linie elektroenergetyczne 15 kV, dla których obowiązują ustalenia §5 pkt. 9;
- 13) zasady zaopatrzenia w gaz:
- a) zaopatrzenie w gaz z indywidualnych źródeł, z zachowaniem przepisów odrębnych,
 - b) dopuszcza się budowę sieci gazowej, w przypadku jej realizacji podłączenie z zachowaniem przepisów odrębnych;
- 14) zasady obsługi w zakresie telekomunikacji: dopuszcza się budowę i rozbudowę sieci telekomunikacyjnych, z zachowaniem wymogów przepisów odrębnych;
- 15) zasady obsługi w zakresie gospodarki odpadami: gromadzenie odpadów stałych w zamykanych, przenośnych pojemnikach do czasowego gromadzenia tych odpadów, w ilości dostosowanej do potrzeb, zlokalizowanych z zachowaniem estetyki i izolacji, z zapewnieniem odpowiedniego dostępu dla ich wywozu, z zachowaniem przepisów odrębnych.

11. Sposób i termin tymczasowego zagospodarowania, urządzania i użytkowania terenów: do czasu realizacji ustaleń planu dopuszcza się użytkowanie terenów na dotychczas obowiązujących zasadach.

12. Ustala się wysokość stawki procentowej służącej naliczeniu opłaty z tytułu wzrostu wartości nieruchomości: 30%.

Rozdział 3.

Zmiany w obowiązujących przepisach

§ 6. W zakresie objętym niniejszą uchwałą traci moc Uchwała nr XI/74/12 Rady Gminy Osie z dnia 27 marca 2012 r. (opublikowana w Dz. Urz. Woj. Kuj-Pom. poz. 915)

Rozdział 4.

Przepisy końcowe

§ 7. Wykonanie uchwały powierza się Wójtowi Gminy Osie.

§ 8. Uchwała podlega ogłoszeniu w Dzienniku Urzędowym Województwa Kujawsko – Pomorskiego oraz poprzez obwieszczenie na tablicy ogłoszeń oraz na stronie internetowej Gminy Osie.

§ 9. Uchwała wchodzi w życie po upływie 14 dni od daty jej ogłoszenia w Dzienniku Urzędowym Województwa Kujawsko – Pomorskiego.

Przewodniczący Rady Gminy: *Roman Waśkowski*

UZASADNIENIE

1 Podstawa prawna

Art. 15, ust. 1 ustawy z dnia 27 marca 2003 r. o planowaniu i zagospodarowaniu przestrzennym tj.: „Wójt, burmistrz albo prezydent miasta sporządza projekt planu miejscowego, zawierający część tekstową i graficzną, zgodnie z zapisami studium oraz z przepisami odrębnymi, odnoszącymi się do obszaru objętego planem, wraz z uzasadnieniem. W uzasadnieniu przedstawia się w szczególności:

- 1) sposób realizacji wymogów wynikających z art. 1 ust. 2-4;
- 2) zgodność z wynikami analizy, o której mowa w art. 32 ust. 1, wraz datą uchwały rady gminy, o której mowa w art. 32 ust. 2;
- 3) wpływ na finanse publiczne, w tym budżet gminy.”

2 Wstęp

Niniejsze uzasadnienie dotyczy rozwiązań przyjętych w miejscowym planie zagospodarowania przestrzennego dla terenu działek o nr 192/4, 192/7, 197/1 położonych w m. Osie, obręb ewidencyjny Osie, gm. Osie.

Celem sporządzenia zmiany miejscowego planu jest ustalenie zasad zagospodarowania terenu obiektów produkcyjnych, składów i magazynów oraz zabudowy usługowej.

Plan nie narusza ustaleń studium uwarunkowań i kierunków zagospodarowania przestrzennego gminy Osie, uchwalonego uchwałą Nr XX/142/13 Rady Gminy Osie z dnia 20 marca 2013 roku.

Granice terenu objętego planem wskazano w uchwale Nr XXXIII/243/18 Rady Gminy Osie z dnia 15 listopada 2018 r. w sprawie przystąpienia do sporządzenia miejscowego planu zagospodarowania przestrzennego.

3 Sposób realizacji wymogów wynikających z art. 1 ust. 2–4 ustawy o planowaniu i zagospodarowaniu przestrzennym

Ustawa z dnia 27 marca 2003 r. o planowaniu i zagospodarowaniu przestrzennym		Sposób realizacji wymogów wynikających z poszczególnych przepisów ustawy
art. 1, ust. 2, pkt. 1	Wymagania ładu przestrzennego, w tym urbanistyki i architektury	Uwzględniono poprzez ustalenie zasad ochrony i kształtowania ładu przestrzennego i parametrów i wskaźników zabudowy oraz zagospodarowania terenu.
art. 1, ust. 2, pkt. 2	Walory architektoniczne i krajobrazowe	Uwzględniono poprzez ustalenie zasad ochrony dziedzictwa kulturowego i zabytków w tym krajobrazów kulturowych oraz dóbr kultury współczesnej a także parametrów i wskaźników zabudowy oraz zagospodarowania terenu.
art. 1, ust. 2, pkt. 3	Wymagania ochrony środowiska, w tym gospodarowania wodami i ochrony gruntów rolnych i leśnych	Uwzględniono poprzez ustalenie zasad ochrony środowiska, przyrody i krajobrazu oraz kształtowania krajobrazu oraz zasad modernizacji, rozbudowy i budowy systemów komunikacji i infrastruktury technicznej. Ochrona gruntów rolnych i leśnych - zgodnie z ustawą z dnia 3 lutego 1995 r. o ochronie gruntów rolnych i leśnych (tekst jednolity: Dz. U. z 2017 r., poz. 1161 ze zm.) teren nie wymaga uzyskania zgody na zmianę przeznaczenia gruntów rolnych na cele nierolnicze oraz gruntów leśnych na cele nieleśne. Ponadto na potrzeby opracowania sporządzono Prognozę Oddziaływania na środowisko, w której wskazano możliwe oddziaływanie ustaleń projektowanego planu miejscowego na m. in. środowisko.
art. 1, ust. 2, pkt. 4	Wymagania ochrony dziedzictwa kulturowego i zabytków oraz dóbr kultury współczesnej	Uwzględniono poprzez ustalenie zasad ochrony dziedzictwa kulturowego i zabytków w tym krajobrazów kulturowych oraz dóbr kultury współczesnej.
art. 1, ust. 2, pkt. 5	Wymagania ochrony zdrowia oraz bezpieczeństwa ludzi i mienia, a także potrzeby	Uwzględniono poprzez ustalenie zasad ochrony i kształtowania ładu przestrzennego, parametrów i wskaźników zabudowy oraz zagospodarowania terenu oraz zasad modernizacji, rozbudowy i budowy systemów komunikacji i infrastruktury technicznej. Ponadto na potrzeby opracowania sporządzono Prognozę Oddziaływania na

Ustawa z dnia 27 marca 2003 r. o planowaniu i zagospodarowaniu przestrzennym		Sposób realizacji wymogów wynikających z poszczególnych przepisów ustawy
	osób niepełnosprawnych	środowisko, w której wskazano możliwe oddziaływanie ustaleń projektowanego planu miejscowego na m. in. zdrowie ludzi.
art. 1, ust. 2, pkt. 6	Walory ekonomiczne przestrzeni	Plan miejscowy został opracowany zgodnie z ustawą o planowaniu i zagospodarowaniu przestrzennym wraz z przepisami wykonawczymi, dlatego jego treść nie odnosi się bezpośrednio do walorów ekonomicznych terenu, dla którego jest sporządzany. Dla projektu planu sporządzono Prognozę Skutków Finansowych gdzie poddano analizie poszczególne wydatki i dochody gminy.
art. 1, ust. 2, pkt. 7	Prawo własności	Zgodnie z art. 6 ww. ustawy z dnia 27 marca 2003 r. o planowaniu i zagospodarowaniu przestrzennym każdy ma prawo, w granicach określonych ustawą, do zagospodarowania terenu, do którego ma tytuł prawny, zgodnie z warunkami ustalonymi w miejscowym planie zagospodarowania przestrzennego, jeżeli nie narusza to chronionego prawem interesu publicznego oraz osób trzecich. Nadto zgodnie z art. 17 pkt 9 i 11 w okresie wyłożenia do publicznego wglądu oraz nie krótszym niż 14 dni od dnia zakończenia okresu wyłożenia projektu planu osoby fizyczne i prawne oraz jednostki organizacyjne nieposiadające osobowości prawnej mogą wносить uwagi dotyczące projektu planu. Projekt ww. planu wyłożony był do publicznego wglądu w dniach w dniach od 3 czerwca 2019 r. do 4 lipca 2019 r. w siedzibie w Urzędzie Gminy w Osiu ul. Dworcowa 686-150 Osie. W dniu 17 czerwca 2019 r. w siedzibie Urzędu Gminy w Osiu odbyła się publiczna dyskusja nad przyjętymi w ww. projekcie mpzp. rozwiązaniami w trakcie, której sporządzono wymagany przepisami protokół. Dnia 19 lipca 2019 r. minął termin składania uwag do ww. projektu. Uwag nie złożono.
art. 1, ust. 2, pkt. 8	Potrzeby obronności i bezpieczeństwa państwa	Zgodnie z art. 17 pkt 6 b projekt planu uzyskał pozytywne uzgodnienia właściwych organów wojskowych, ochrony granic oraz bezpieczeństwa państwa.
art. 1, ust. 2, pkt. 9	Potrzeby interesu publicznego	Uwzględniono poprzez ustalenie zasad modernizacji, rozbudowy i budowy systemów komunikacji i infrastruktury technicznej.
art. 1, ust. 2, pkt. 10	Potrzeby w zakresie rozwoju infrastruktury technicznej, w szczególności sieci szerokopasmowych	Uwzględniono poprzez ustalenie zasad modernizacji, rozbudowy i budowy systemów komunikacji i infrastruktury technicznej.
art. 1, ust. 2, pkt. 11	Udział społeczeństwa w pracach nad miejscowym planem zagospodarowania przestrzennego, w tym przy użyciu środków komunikacji elektronicznej	Procedurę przeprowadzono zgodnie z ustawą z dnia 27 marca 2003 r. o planowaniu i zagospodarowaniu przestrzennym (tekst jednolity: Dz. U. z 2018 r. poz. 1945 ze zm.) wraz ze strategiczną oceną oddziaływania na środowisko zgodnie z ustawą z dnia 3 października 2008 r. o udostępnieniu informacji o środowisku i jego ochronie, udziale społeczeństwa w ochronie środowiska oraz o ocenach oddziaływania na środowisko (tekst jednolity: Dz. U. z 2018 r. poz. 2081) Do prac planistycznych przystąpiono uchwałą nr XXXIII/243/18 Rady Gminy Osie z dnia 15 listopada 2018 r. w sprawie przystąpienia do sporządzenia miejscowego planu zagospodarowania przestrzennego. Wójt Gminy Osie zawiadomił poprzez obwieszczenie, które ukazało się na BIP Gminy Osie, tablicy ogłoszeń w Urzędzie Gminy Osie i sołectwa Osie oraz ogłoszenie w prasie o podjęciu wyżej wymienionej uchwały. Poinformował o możliwości składania wniosków do projektu planu. Ponadto Wójt zawiadomił Organy i Instytucje, które będą opiniowały i uzgadniały projekt - o podjęciu wyżej wymienionej uchwały. Wskazał termin składania wniosków – 21 dni od daty otrzymania zawiadomienia. Obwieszczeniem Wójt zawiadomił o wyłożeniu do publicznego wglądu projektu miejscowego planu wraz z prognozą oddziaływania na środowisko. Obwieszczenie ukazało się na BIP Gminy Osie, tablicy ogłoszeń w Urzędzie Gminy Osie i sołectwa Osie oraz ogłoszenie w prasie.
art. 1, ust. 2, pkt. 12	Zachowanie jawności i przejrzystości procedur planistycznych	W obwieszczeniu zawarto informacje szczegółowe na temat: wyłożenia projektu, dyskusji publicznej, składania uwag. Dopuszczono składanie uwag za pośrednictwem środków komunikacji elektronicznej. Projekt ww. planu wyłożony był do publicznego wglądu w dniach w dniach od 3 czerwca 2019 r. do 4 lipca 2019 r. w siedzibie w Urzędzie Gminy w Osiu ul.

Ustawa z dnia 27 marca 2003 r. o planowaniu i zagospodarowaniu przestrzennym		Sposób realizacji wymogów wynikających z poszczególnych przepisów ustawy
		Dworcowa 6, 86-150 Osie. W dniu 17 czerwca 2019 r. w siedzibie Urzędu Gminy w Osiu odbyła się publiczna dyskusja nad przyjętymi w ww. projekcie mpzp. rozwiązaniami w trakcie, której sporządzono wymagany przepisami protokół. Dnia 19 lipca 2019 r. minął termin składania uwag do ww. projektu. Uwag nie złożono.
art. 1, ust. 2, pkt. 13	Potrzeba zapewnienia odpowiedniej ilości i jakości wody, do celów zaopatrzenia ludności	Uwzględniono poprzez ustalenie zasad modernizacji, rozbudowy i budowy systemów komunikacji i infrastruktury technicznej, które przełożą się na zapewnienie odpowiedniej ilości i jakości wody.
art. 1, ust. 3	Interes publiczny i interesy prywatne, w tym zgłaszane w postaci wniosków i uwag, zmierzające do ochrony istniejącego stanu zagospodarowania terenu, jak i zmian w zakresie jego zagospodarowania, a także analizy ekonomiczne, środowiskowe i społeczne	W trakcie postępowania z udziałem społeczeństwa nie zostały zgłoszone na piśmie żadne uwagi i wnioski. Analizy ekonomiczne – zawarto w opracowaniu „Prognoza Skutków Finansowych.” Analizy środowiskowe – zawarto w opracowaniu „Prognoza oddziaływania na środowisko do miejscowego planu zagospodarowania przestrzennego dla terenu działek o nr 192/4, 192/7, 197/1 położonych w m. Osie, obręb ewidencyjny Osie, gm. Osie Analizy społeczne - przed podjęciem uchwały o przystąpieniu do sporządzenia miejscowego planu zagospodarowania przestrzennego, Wójt Gminy Osie wykonał „Analizę dotyczącą zasadności przystąpienia do sporządzenia miejscowego planu zagospodarowania przestrzennego i stopnia zgodności przewidywanych rozwiązań z ustaleniami studium.”
art. 1, ust. 4	Wymagania ładu przestrzennego, efektywnego gospodarowania przestrzenią oraz walorów ekonomicznych przestrzeni, w przypadku sytuowania nowej zabudowy	Plan wyznacza następujące przeznaczenie terenu: P/U – teren obiektów produkcyjnych, składów i magazynów oraz zabudowy usługowej. Sytuowanie nowej zabudowy, uwzględnienia wymagania ładu przestrzennego, efektywne gospodarowanie przestrzenią oraz walory ekonomiczne przestrzeni poprzez: 1) niezmienną transportochłonność układu przestrzennego; 2) wykorzystanie publicznego transportu zbiorowego jako podstawowego środka transportu na dotychczasowych zasadach; 3) zapewnianie rozwiązań przestrzennych, ułatwiających przemieszczanie się pieszych i rowerzystów pomiędzy istniejącymi drogami publicznymi - obsługa komunikacyjna terenu z przyległych dróg publicznych zlokalizowanych poza granicą obszaru objętego planem; 4) planowanie i lokalizowanie nowej zabudowy na terenie położonym w obszarze o w pełni wykształconej zwartej strukturze funkcjonalno-przestrzennej, na terenie o już istniejącym zainwestowaniu wpłynie na rozwój miejscowości a także rozwój gospodarczy gminy

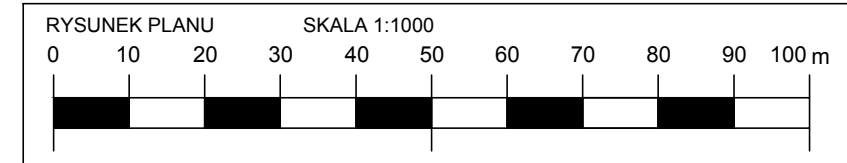
4 Zgodność z wynikami analizy, o której mowa w art. 32 ust. 1, wraz datą uchwały rady gminy, o której mowa w art. 32 ust. 2

Opracowanie przedmiotowego planu jest w pełni zgodne z wynikami „Analizy zmian w zagospodarowaniu przestrzennym gminy Osie” – uchwaloną uchwałą Nr XII/88/16 Rady Gminy Osie z dnia 17 maja 2016r. w sprawie oceny aktualności studium uwarunkowań i kierunków zagospodarowania przestrzennego gminy Osie oraz obowiązujących planów miejscowych na obszarze gminy Osie”.

5 Wpływ na finanse publiczne, w tym budżet gminy

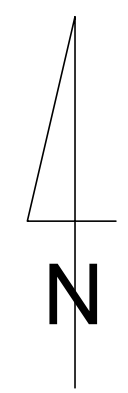
Zgodnie z art. 17 pkt 5 ww. ustawy z dnia 27 marca 2003 r. o planowaniu i zagospodarowaniu przestrzennym na potrzeby projektu planu sporządzono prognozę skutków finansowych uchwalenia planu miejscowego.

MIEJSCOWY PLAN ZAGOSPODAROWANIA PRZESTRZENNEGO DLA TERENU DZIAŁEK o nr 192/4, 192/7, 197/1 w m.OSIE, OBRĘB EWIDENCYJNY OSIE, gm.OSIE



ORGAN SPORZĄDZAJĄCY:
WÓJT GMINY OSIE

ZALĄCZNIK NR 1
DO UCHWAŁY NR VI / 53 / 19
RADY GMINY OSIE
Z DNIA 22 LIPCA 2019 r.



LEGENDA OZNACZENIA OBOWIĄZUJĄCE

- GRANICA OBSZARU OBJĘTEGO PLANEM MIEJSCOWYM
- LINIE ROZGRANICZAJĄCE TERENY O RÓŻNYM PRZEZNACZENIU LUB RÓŻNYCH ZASADACH ZAGOSPODAROWANIA
- PAS TECHNICZNY LUB LINII ELEKTROENERGETYCZNEJ SN 15 kV
- MAKSYMALNE NIEPRZEKRACZAJĄCE LINIE ZABUDOWY
- WYMIARY

SYMBOL IDENTYFIKUJĄCY TERENY O RÓŻNYM PRZEZNACZENIU LUB RÓŻNYCH ZASADACH ZAGOSPODAROWANIA

- TERENY PRZEZNACZONE NA PRZEKAZANIE WŁAŚCIWOŚCI WYKONANIE PRAC BUDOWLANYCH ORAZ ZABUDOWY USŁUGOWEJ

Studium uwarunkowań i kierunków zagospodarowania przestrzennego gminy Osie uchwalonego uchwałą nr XX/142/13 Rady Gminy Osie z dnia 20 marca 2013 r.

skala 1: 25 000



GRANICA OBSZARU OBJĘTEGO PLANEM

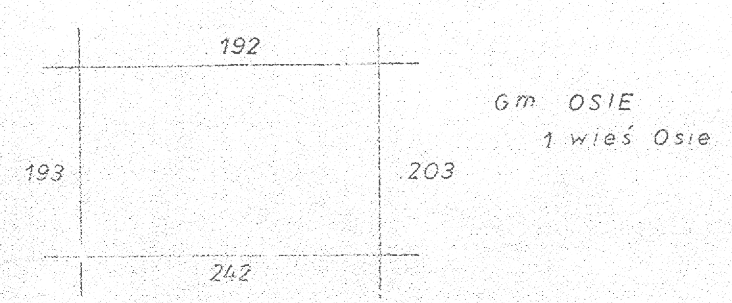


KOPIA MAPY W SKALI 1: 1000
OSIE
Święcie 23.11.2018 WGKJ 6642.1260.2018
MAPA 335.333.194
MAPA DO CELÓW OPINIODAWCZYCH
POWIAT: ŚWIECKI GMINA: OSIE WOJ. KUJAWSKO-POMORSKIE

335.333.194
1:1000

MAPA ZASADNICZA

Założona w r. 1990 przez
OKRĘGOWE PRZEDSIĘBIORSTWO GEODEZYJNO-KARTOGRAFICZNE
w BYDGOSZCZY



Uzupełniono plan - załącznik pomiarowy - osie inwentaryzacji urządzeń kan...
przez Biuro Projekt. BudWięsk w Toruniu w listopadzie 2018 r. 21.11.18.

Załącznik Nr 2 do uchwały Nr VI/53/19

Rady Gminy Osie z dnia 22 lipca 2019 r.

ROZSTRZYGNIECIE
o sposobie rozpatrzenia uwag do projektu planu

Projekt ww. planu wyłożony był do publicznego wglądu w dniach od **3 czerwca 2019 r. do 4 lipca 2019 r.** w siedzibie Urzędu Gminy w Osiu.

W dniu **17 czerwca 2019 r.** w siedzibie Urzędu Gminy w Osiu odbyła się publiczna dyskusja nad przyjętymi w ww. projekcie mpzp rozwiązaniami w trakcie, której sporządzono wymagany przepisami protokół.

Dnia **19 lipca 2019 r.** minął termin składania uwag do ww. projektu.

Nie złożono uwag do projektu przedmiotowego planu,

które mogły by być podstawą do rozstrzygnięcia i ewentualnego dokonania zmian w przedstawionym do uchwalenia projekcie planu miejscowego, w tym także w wyniku uwzględnienia uwag do projektu planu – czynności, o których mowa w art. 17, na podstawie art. 17 pkt. 12 i art. 19 ustawy z dnia 27 marca 2003 r. o planowaniu i zagospodarowaniu przestrzennym (Dz. U. z 2018 r. poz. 1945 ze zm.).

Załącznik Nr 3 do uchwały Nr VI/53/19

Rady Gminy Osie z dnia 22 lipca 2019 r.

ROZSTRZYGNIECIE

o sposobie realizacji, zapisanych w planie, inwestycji z zakresu infrastruktury technicznej, które należą do zadań własnych gminy oraz o zasadach ich finansowania,

zgodnie z przepisami o finansach publicznych

Na terenie objętym planem dopuszcza się realizację inwestycji, które należą do zadań własnych gminy. Finansowanie inwestycji z zakresu infrastruktury technicznej, które należą do zadań własnych gminy, podlega przepisom ustawy z dnia 27 sierpnia 2009 r. o finansach publicznych (Dz. U. z 2019 r. poz. 869).