

Mapa do celów opiniodawczych
MAPA SYTUACYJNO-WYSOKOŚCIOWA

Skala 1 : 1000

Obręb BRZEZINY dz. 156/11

Gmina Osie
Pow. świecki
Woj. kujawsko-pomorskie

Użytki wniesiono graficznie z mapy ewidencji
gruntów skala 1:5000

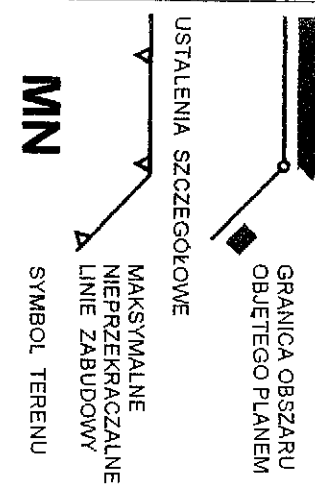
K.E.R.G. 1834/1232/10
K.srob. 253/10
sekcja 345.112.111

PRZEDSIĘBIORSTWO
GEODEZYJNO-KARTOGRAFICZNE
Spółka z o.o.
66-100 ŚWIECIE
ul. Wojska Polskiego 157
11-10221314-777, FAX (052) 33-33-262
NIP 554-023-54-42

Geodeta i Planimetry
Grzegorz Kujawa
65-631 Bydgoszcz
tel. 71 98 29 29
ul. Modrzewiowa 12/48
nr upr 6496

STAROSTA ŚWIECKI
Powiatowy Ośrodek Dokumentacji
Geodezyjnej i Kartograficznej
Reprodukowanie, rozpowaszczanie i roz-
prowadzenie niniejszego dokumentu wyma-
ga zezwolenia, o którym mowa w art. 18
ustawy z dnia 17 maja 1989r. - Prawo geo-
dezyjne i kartograficzne (Dz.U.Nr 30, poz.
163, z późniejszymi zmianami).
NR 34/1252/102
Świecie 05.10.2010r.
Marta Pał
NR 1198 15917

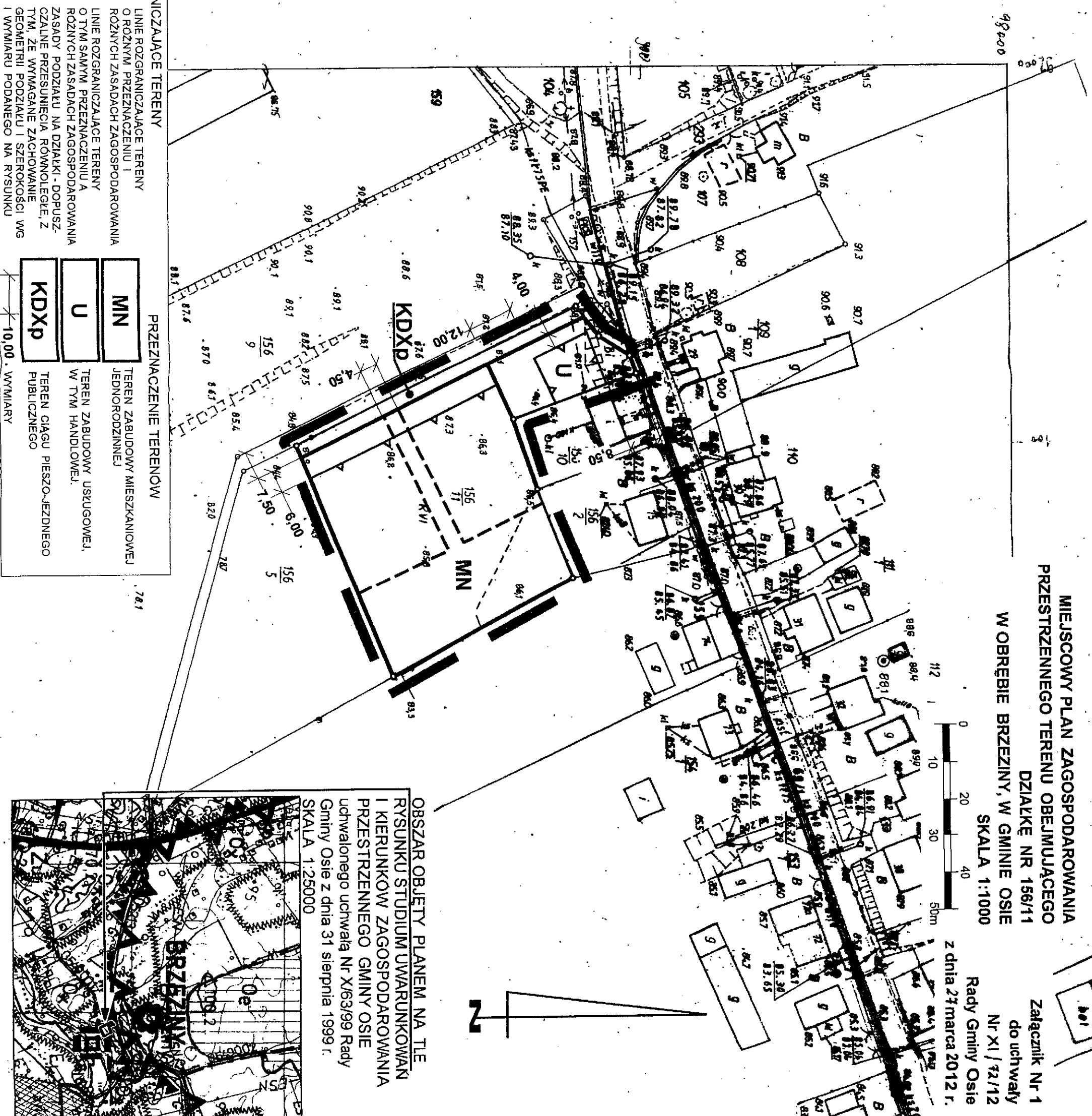
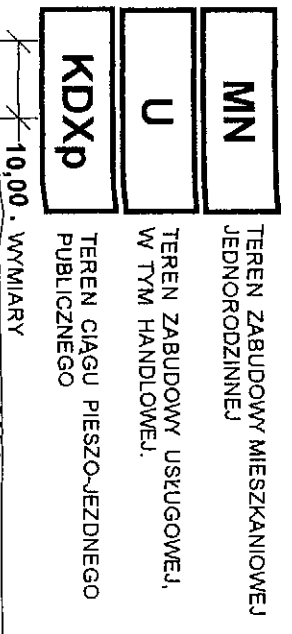
OZNACZENIA



LINE ROZGRANICZAJĄCE TERENY

LINE ROZGRANICZAJĄCE TERENY
O RÓŻNYM PRZEZNACZENIU I
RÓŻNYCH ZASADACH ZAGOSPODAROWANIA
LINE ROZGRANICZAJĄCE TERENY
O TYM SAMYM PRZEZNACZENIU A
RÓŻNYCH ZASADACH ZAGOSPODAROWANIA
ZASADY PODZIAKU NA DZIAŁKI - DOPUSZ-
CZALNE PRZESUNIĘCIA RÓWNOLEGIE, Z
TYM, ZE WYMAGANIE ZACHOWANIE
GEOMETRII PODZIAKU I SZEROKOŚCI WZ
I WYMIARU PODANEGO NA RYSUNKU

PRZEZNACZENIE TERENÓW



MIEJSCOWY PLAN ZAGOSPODAROWANIA
PRZESTRZENNEGO TERENU OBJĘTEGO
DZIAŁKĘ NR 156/11
W OBRĘBIE BRZEZINY, W GMINIE OSIE
SKALA 1:1000

Załącznik Nr 1
do uchwały
Nr XI / 72/12
Rady Gminy Osie
z dnia 27 marca 2012 r.

OBSZAR OBJĘTY PLANEM NA TLE
RYSUNKU STUDIUM UWARUNKOWAŃ
I KIERUNKÓW ZAGOSPODAROWANIA
PRZESTRZENNEGO GMINY OSIE
uchwalonego uchwałą Nr X/63/99 Rady
Gminy Osie z dnia 31 sierpnia 1999 r.
SKALA 1:25000

