

Mapa do celów opiniodawczych
MAPA SYTUACYJNO-WYSOKOŚCIOWA
 Skala 1 : 1000

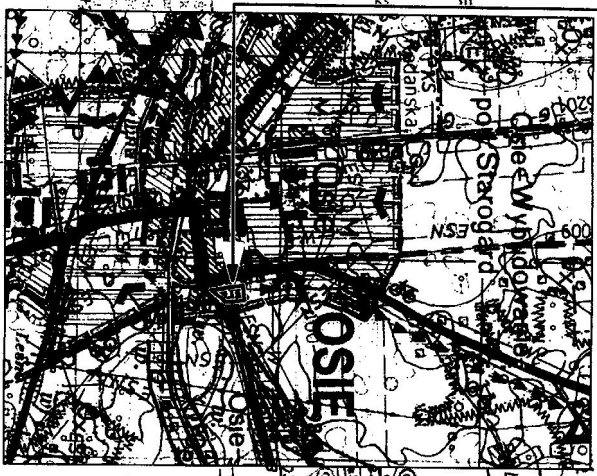
Obrys **OSIE** dt. 1991/1, 1992

Gmina Osie
 Pow. świecki
 Woj. kujawsko-pomorskie
 Użytki wniesione graficznie z mapy
 gminnych skali 1:5000
 K.E.R.G. 1771226/10
 Karob. 242/10
 sekcja 335.333.192

PRZEDSIĘBIORSTWO
 GEODEZYJNO-KARTOGRAFICZNE
„K&J&A” Spółka z o.o.
 86-100 ŚWIECIE
 ul. Wojska Polskiego 157
 TEL: (050) 33-11-777, FAX: (050) 33-33-282
 NIP 554-023-54-42

Geodeta
 Grzegorz Kujawa
 86-413 Bydgoszcz
 tel. 71 82 39 1248
 ul. Modrzyńska 12/48

**OBSZAR OBJĘTY PLANEM NA TLE
 RYSUNKU STUDIUM UWARUNKOWAN
 I KIERUNKOW ZAGOSPODAROWANIA
 PRZESTRZENNEGO GMINY OSIE**
 uchwalonego uchwałą Nr. X/63/99 Rady
 Gminy Osie z dnia 31 sierpnia 1999 r.
 SKALA 1:25000

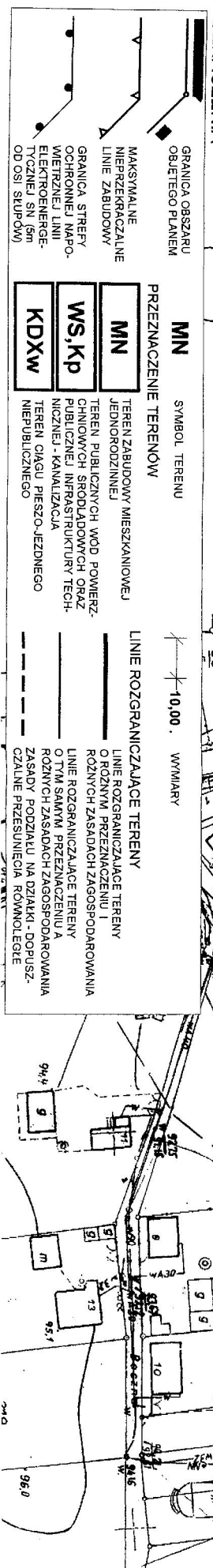


Starostwo Powiatowe w Świecie
 ul. Wolności 10
 86-100 Świecie
 Kancelaria Starosty Powiatowego
 05 16 2610

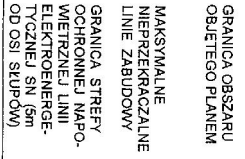
KIEROWNIK
 POWIATOWEGO URZĘDU
 PLANISTYCZNO-KARTOGRAFICZNEGO
 Starosta Stanisław
 MRLIŃSKI 1787

**MIEJSKOWY PLAN ZAGOSPODAROWANIA
 PRZESTRZENNEGO TERENU
 DZIAŁEK NR 199/1 i 199/2
 W OBRĘBIE OSIE, W GMINIE OSIE**
 SKALA 1:1000

Załącznik Nr 3
 do uchwały
 Nr XI / 14 / 12
 Rady Gminy Osie
 z dnia 27 marca 2012 r.



OZNACZENIA



MN SWMBOL TERENU
 PRZEZNACZENIE TERENÓW

MN TEREN ZABUDOWY MIESZKANIOWEJ JEDNORODZINNEJ

WS,Kp TEREN PUBLICZNYCH WÓD POWIERZCHNIOWYCH ŚRODLADOWYCH ORAZ PUBLICZNEJ INFRASTRUKTURY TECHNICZNEJ - KANALIZACJA

KDXw TEREN CIĄGU PIĘSZO-JEZDNEGO NIEPUBLICZNEGO

10.00 WYMIARY

LINE ROZGRANICZAJĄCE TERENY
 LINE ROZGRANICZAJĄCE TERENY O RÓŻNYM PRZEZNACZENIU I RÓŻNYCH ZASADACH ZAGOSPODAROWANIA

LINE ROZGRANICZAJĄCE TERENY
 O TYM SAMYM PRZEZNACZENIU A RÓŻNYCH ZASADACH ZAGOSPODAROWANIA ZASADY PODZIAŁU NA DZIAŁKI - ODPUSZCZALNE PRZEŚNIECIA ROWNOLEGŁE